







**Strategische Lärmkarte der 4. Runde
 gemäß Richtlinie 2002/49/EG**






Blankenfelde-Mahlow

Planinhalt: L_{Night} - Straßen

Pegelbereich

- L_{Night}
-  ab 45 bis 49 dB(A)
 -  ab 50 bis 54 dB(A)
 -  ab 55 bis 59 dB(A)
 -  ab 60 bis 64 dB(A)
 -  ab 65 bis 69 dB(A)
 -  ab 70 dB(A)

Zeichenerklärung

-  Gemeindegebiet
-  Gebäude
-  Straße
-  Straße > 3 Mio. Kfz/Jahr
-  Lärmschutzwand

Berechnungsgrundlage: BUB 2021
 Berechnungshöhe: 4,00 m
 Berechnungsraster: 10 m x 10 m
 Gebäudemodell: EBA 2021, ALKIS, LGB 2021
 Geländemodell: DGM1, LGB, 2021
 Quelle: Landesbetrieb Straßenwesen
 Umweltstraßendatenbank LfU
 © GeoBasis-DE/LGB (2022), dl-de/by-2-0

Verwendung mit Genehmigung:
 Landesbetrieb Straßenwesen

Berlin, im Juni 2022
 im Auftrag des Ministeriums für Landwirtschaft, Umwelt
 und Klimaschutz des Landes Brandenburg

