







**Strategische Lärmkarte der 4. Runde
gemäß Richtlinie 2002/49/EG**

Buckautal






Planinhalt: L_{Night} - Straßen

Pegelbereich

L_{Night}

	ab 45 bis 49 dB(A)
	ab 50 bis 54 dB(A)
	ab 55 bis 59 dB(A)
	ab 60 bis 64 dB(A)
	ab 65 bis 69 dB(A)
	ab 70 dB(A)

Zeichenerklärung

	Gemeindegebiet
	Gebäude
	Straße
	Straße > 3 Mio. Kfz/Jahr
	Lärmschutzwand

Berechnungshöhe: 4,00 m
Berechnungsraster: 5 m x 5 m
Gebäudemodell: EBA 2021, ALKIS, LGB 2021
Geländemodell: DGM1, LGB, 2021
Quelle: Landesbetrieb Straßenwesen
Umweltstraßendatenbank LfU
© GeoBasis-DE/LGB (2022), dl-de/by-2-0

Verwendung mit Genehmigung:
Landesbetrieb Straßenwesen

Berlin, im Juni 2022
im Auftrag des Ministeriums für Landwirtschaft, Umwelt
und Klimaschutz des Landes Brandenburg

