





**Strategische Lärmkarte der 4. Runde
gemäß Richtlinie 2002/49/EG**

**Landeshauptstadt Potsdam
- Ballungsraum -**

Planinhalt: L_{DEN} - Straßenbahn

 ab 65 dB(A) L_{DEN}

Zeichenerklärung

-  Gemeindegebiet
-  Gebäude
-  Schienenachse

Berechnungsgrundlage: BUB 2021
Berechnungshöhe: 4,00 m
Berechnungsraster: 5 m x 5 m
Gebäudemodell: EBA 2021, ALKIS, LGB 2021
Geländemodell: DGM1, LGB, 2021
Quelle: Landeshauptstadt Potsdam, ViP Verkehrsbetrieb
Potsdam GmbH
© GeoBasis-DE/LGB (2022), dl-de/by-2-0

Verwendung mit Genehmigung:
ViP Verkehrsbetrieb Potsdam GmbH

Berlin, im Juni 2022
im Auftrag des Ministeriums für Landwirtschaft, Umwelt
und Klimaschutz des Landes Brandenburg

