





**Strategische Lärmkarte der 4. Runde  
gemäß Richtlinie 2002/49/EG**

**Landeshauptstadt Potsdam  
- Ballungsraum -**

Planinhalt: L<sub>Night</sub> - Straßenbahn

 ab 55 dB(A) L<sub>Night</sub>

**Zeichenerklärung**

-  Gemeindegebiet
-  Gebäude
-  Schienenachse

Berechnungsgrundlage: BUB 2021  
Berechnungshöhe: 4,00 m  
Berechnungsraster: 5 m x 5 m  
Gebäudemodell: EBA 2021, ALKIS, LGB 2021  
Geländemodell: DGM1, LGB, 2021  
Quelle: Landeshauptstadt Potsdam, ViP Verkehrsbetrieb  
Potsdam GmbH  
© GeoBasis-DE/LGB (2022), dl-de/by-2-0

Verwendung mit Genehmigung:  
ViP Verkehrsbetrieb Potsdam GmbH

Berlin, im Juni 2022  
im Auftrag des Ministeriums für Landwirtschaft, Umwelt  
und Klimaschutz des Landes Brandenburg

