


**Strategische Lärmkarte der 4. Runde
 gemäß Richtlinie 2002/49/EG**

**Landeshauptstadt Potsdam
 - Ballungsraum -
 Hauptverkehrsstraßen**






Planinhalt: L_{DEN} - Straßen

Pegelbereich

L_{DEN}



Zeichenerklärung

-  Gemeindegebiet
-  Gebäude
-  Straße
-  Straße > 3 Mio. Kfz/Jahr
-  Lärmschutzwand

Berechnungsgrundlage: BUB 2021
 Berechnungshöhe: 4,00 m
 Berechnungsraster: 10 m x 10 m
 Gebäudemodell: EBA 2021, ALKIS, LGB 2021
 Geländemodell: DGM1, LGB, 2021
 Quelle: Landesbetrieb Straßenwesen
 Umweltstraßendatenbank LfU
 © GeoBasis-DE/LGB (2022), dl-de/by-2-0

Verwendung mit Genehmigung:
 Landesbetrieb Straßenwesen

Berlin, im Juni 2022
 im Auftrag des Ministeriums für Landwirtschaft, Umwelt
 und Klimaschutz des Landes Brandenburg

