





**Strategische Lärmkarte der 4. Runde
 gemäß Richtlinie 2002/49/EG**

**Landeshauptstadt Potsdam
 - Ballungsraum -**

Planinhalt: L_{Night} - Industrie und Gewerbe

 ab 55 dB(A) L_{Night}

Zeichenerklärung

-  Gemeindegebiet
-  Gebäude
-  Gewerbe- und Industriegebiet

Berechnungsgrundlage: BUB 2021
 Berechnungshöhe: 4,00 m
 Berechnungsraster: 5 m x 5 m
 Gebäudemodell: EBA 2021, ALKIS, LGB 2021
 Geländemodell: DGM1, LGB, 2021
 Quelle: Landeshauptstadt Potsdam
 © GeoBasis-DE/LGB (2022), dl-de/by-2-0

Verwendung mit Genehmigung:
 Landeshauptstadt Potsdam

Berlin, im Juni 2022
 im Auftrag des Ministeriums für Landwirtschaft, Umwelt
 und Klimaschutz des Landes Brandenburg

