






**Strategische Lärmkarte der 3. Stufe  
gemäß Richtlinie 2002/49/EG**

**Wiesengrund**

 **Überschreitung 65 dB(A) L<sub>DEN</sub>**

**Zeichenerklärung**

-  Straße
-  Straße > 3 Mio. Kfz/a
-  Gebäude
-  Lärmschutzwand/-wall
-  Gemeindegebiet

Datum: 29.08.2017

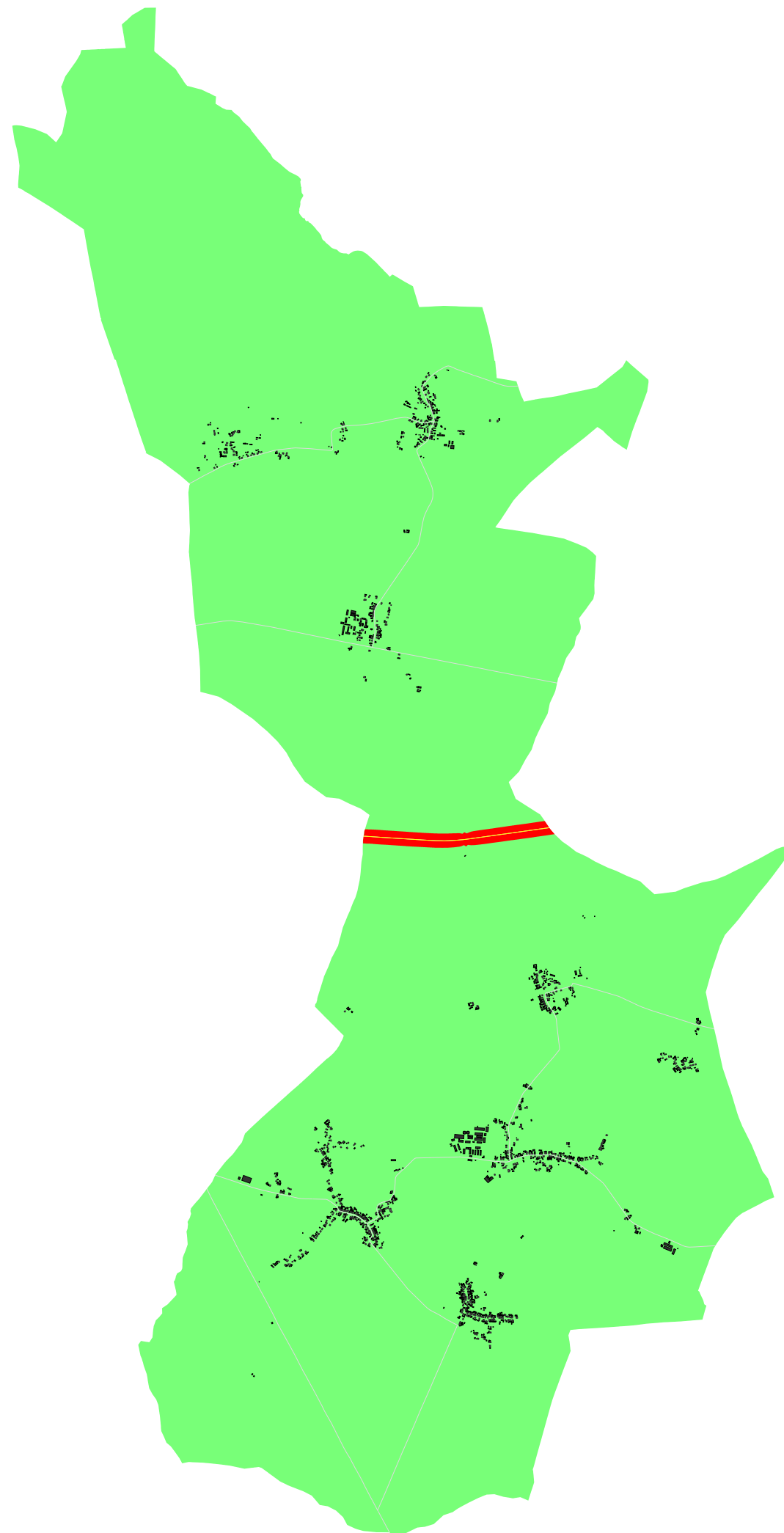
Berechnungsgrundlagen:  
Berechnungshöhe: 4,00 m  
Berechnungsraster: 10 m x 10 m  
Gebäudemodell: ALKIS, LGB 2016  
Geländemodell: DGM 1, LGB, 2016  
Straßenmodell: Umweltstraßendatenbank LfU, 2017

**Quellen:**

- Landesbetrieb Straßenwesen, Gemeinden,  
Senatsverwaltung für Umwelt, Verkehr und  
Klimaschutz Berlin

**Verwendung mit Genehmigung:**

- der Landesvermessung und Geobasisinformation  
Brandenburg (LGB)
- Landesbetriebes Straßenwesen
- Senatsverwaltung für Umwelt, Verkehr und  
Klimaschutz Berlin



0 1500 3000  
m

