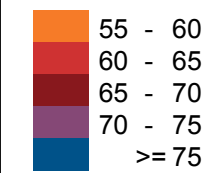







**Strategische Lärmkarte der 3. Stufe
gemäß Richtlinie 2002/49/EG**

Wittstock-Dosse

Pegelbereich
Lden
in dB(A)



Zeichenerklärung

-  Straße
-  Straße > 3 Mio. Kfz/a
-  Gebäude
-  Lärmschutzwand/-wall
-  Gemeindegebiet

Datum: 29.08.2017

Berechnungsgrundlagen:

Berechnungshöhe: 4,00 m

Berechnungsraster: 10 m x 10 m

Gebäudemodell: ALKIS, LGB 2016

Geländemodell: DGM 1, LGB, 2016

Straßenmodell: Umweltstraßendatenbank LfU, 2017

Quellen:

- Landesbetrieb Straßenwesen, Gemeinden, Senatsverwaltung für Umwelt, Verkehr und Klimaschutz Berlin

Verwendung mit Genehmigung:

- der Landesvermessung und Geobasisinformation Brandenburg (LGB)
- Landesbetriebes Straßenwesen
- Senatsverwaltung für Umwelt, Verkehr und Klimaschutz Berlin

0 3500 7000
m

