












**Strategische Lärmkarte der 3. Stufe
 gemäß Richtlinie 2002/49/EG**

Hoppegarten

Pegelbereich
 L_n
 in dB(A)

	45 - 50
	50 - 55
	55 - 60
	60 - 65
	65 - 70
	>= 70

Zeichenerklärung

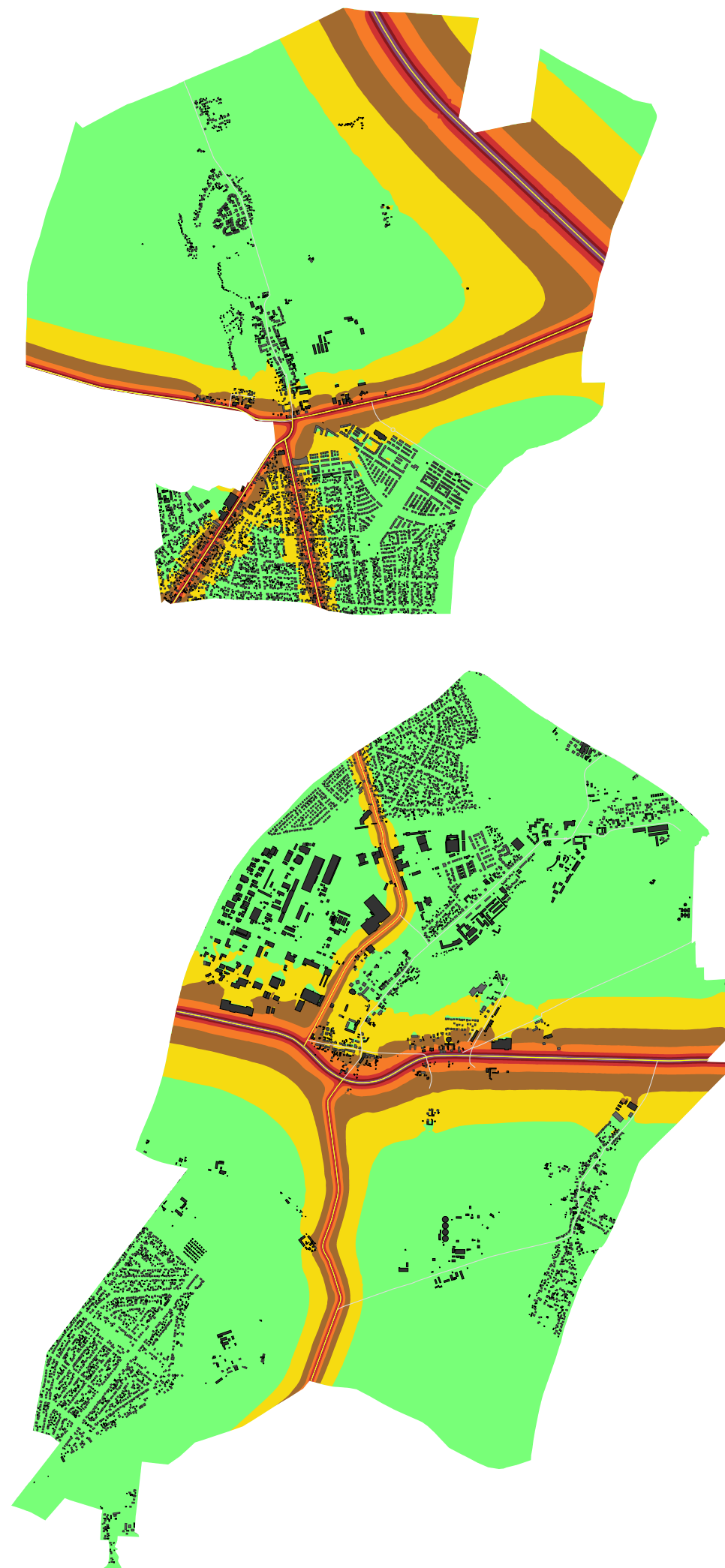
	Straße
	Straße > 3 Mio. Kfz/a
	Gebäude
	Lärmschutzwand/-wall
	Gemeindegebiet

Datum: 29.08.2017

Berechnungsgrundlagen:
 Berechnungshöhe: 4,00 m
 Berechnungsraster: 10 m x 10 m
 Gebäudemodell: ALKIS, LGB 2016
 Geländemodell: DGM 1, LGB, 2016
 Straßenmodell: Umweltstraßendatenbank LfU, 2017

Quellen:
 - Landesbetrieb Straßenwesen, Gemeinden,
 Senatsverwaltung für Umwelt, Verkehr und
 Klimaschutz Berlin

Verwendung mit Genehmigung:
 - der Landesvermessung und Geobasisinformation
 Brandenburg (LGB)
 - Landesbetriebes Straßenwesen
 - Senatsverwaltung für Umwelt, Verkehr und
 Klimaschutz Berlin



0 1000 2000
 m

