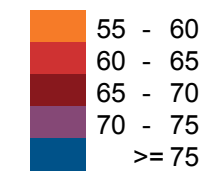







Strategische Lärmkarte der 3. Stufe
gemäß Richtlinie 2002/49/EG

Landeshauptstadt Potsdam - Ballungsraum -

Pegelbereich
Lden
in dB(A)



Zeichenerklärung

-  Straße
-  Gewerbeflächen
-  Gebäude
-  Lärmschutzwand/-wall
-  Gemeindegebiet

Datum: 16.08.2017

Berechnungsgrundlagen:
Berechnungshöhe: 4,00 m
Berechnungsraster: 10 m x 10 m
Gebäudemodell: ALKIS, LGB 2016
Geländemodell: DGM 1, LGB, 2016
Straßenmodell: Umweltstraßendatenbank LfU, 2017

Quellen:

- Landesbetrieb Straßenwesen, Gemeinden, Senatsverwaltung für Umwelt, Verkehr und Klimaschutz Berlin

Verwendung mit Genehmigung:

- der Landesvermessung und Geobasisinformation Brandenburg (LGB)
- Landesbetriebes Straßenwesen
- Senatsverwaltung für Umwelt, Verkehr und Klimaschutz Berlin

0 2500 5000
m

