




Landesvermessung und  
Geobiserialformtion Brandenburg

LGB

Brandenburg

Bad Liebenwerda  
4446

### Zeichenerklärung (Auszug)

Siedlung	
<b>POTSDAM</b> Name einer Stadt	<b>STERN</b> Name eines Stadteils
<b>Nuthetal</b> Name einer Gemeinde	<b>Nudow</b> Name eines Gemeindeteils
Die Schriftgröße der Ortsnamen richtet sich nach der Einwohnerzahl.	
Siedlungsfläche	Torturm, Stadtturm mit Mauer
Industrie- und Gewerbefläche	Zaun / Stützmauer
Öffentliche / nicht öffentliche Gebäude	Ringwall
Öffentliches / nicht öffentliches Hochhaus	Steingrab / Grabhölz / Findling
Kirche	Denkmal / Bildstock, Giebelkreuz
Kapelle	Friedhof
Krankenhaus	Grünanlage, Park
Schutzütte	Sportanlage mit Spielfeldern
Gewächshaus	Campingplatz / Schwimmbad
Schloss, Burg / Ruine	Schießstand
Turm / Aussichtsturm	Sprungchanze
Kontroll-, Wachturm	
Ver- und Entsorgung	
Bergbau, in Betrieb / außer Betrieb	Kraftwerk
Stollenmundloch, Höhlenöffnung / Schachtoffnung	Schornstein / Kühlturm
Erdöl- / Erdgas- / Wasserpumpe	Windmühle / Windkraftanlage
Steinbruch, Tagebau, Grube	Sendeturm / Radioteleskop
Torfstich	Sendemast / Antenne
Förderband / Rohrleitung	Wasserbehälter / Brunnen / Wasserturm
Vorratsbehälter	Pumpstation / Wasserwerk
Hochspannungsleitung mit Mast und Umspannwerk	Kläranlage / mit Absetzbecken
Verkehr	
Autobahn	Ein- / mehrgleisige elektrifizierte Eisenbahn
Bundesstraße mit / ohne Fahrbahnentrennung	Ein- / mehrgleisige nicht elektrifizierte Eisenbahn
Landesstraße mit / ohne Fahrbahnentrennung	Eisenbahnbrücke
Kreis-, Gemeindestraße mit / ohne Fahrbahnentrennung	Bahnhof mit Anschlussgleis / Haltepunkt
Kreis-, Gemeindestraße mit / ohne Fahrbahnentrennung	Straßenbahn, Stadtbahn, U-Bahn
Aktivgestraße, befestigter / unbefestigter Wirtschaftsweg	Personen- / Materialseilbahn
Fußweg, Radweg	Segelfluggelände / Hubschrauberlandeplatz
Fußgängerzone	
Brücke / Steg	

