Blattübersicht

der Topographischen Karte 1:25000 (TK 25)
in der Bundesrepublik Deutschland (Ausschnitt)

4338 Zörbig	4339 Bitterfeld West	4340 Bitterfeld Ost	4341 Söllichau	4342 Bad Schmiedeberg	4343 Dommitzsch	4344 Züllsdorf	4345 Herzberg (Elster)	4346 Schilda	4347 Doberlug-Kirchhain	4348 Finsterwalde
4438 Landsberg	4439 Brehna	4440 Delitzsch	4441 Bad Düben	4442 Mockrehna	4443 Torgau West	4444 Torgau	4445 Falkenberg (Elster)	4446 Bad Liebenwerda	4447 Rückersdorf	4448 Grünewalde
4538 Halle (Saale) Ost	4539 Schkeuditz Nord	4540 Zschortau	4541 Eilenburg	4542 Hohburg	4543 Gneisenaustadt Schildau	4544 Belgern	4545 Mühlberg (Elbe)	4546 Gröditz	4547 Elsterwerda	4548 Lauchhammer
4638 Leuna	4639 Leipzig West	4640 Leipzig	4641 Taucha	4642 Wurzen	4643 Dahlen	4644 Oschatz Merkwitz	4645 Riesa	4646 Zeithain	4647 Hirschfeld	4658 Ortrand
4738 Bad Dürrenberg	4739 Zwenkau	4740 Leipzig Süd	4741 Naunhof	4742 Grimma	4743 Mutzschen	4744 Oschatz	4745 Riesa-Pausitz	4746 Zehren	4747 Großenhain	4748 Radeburg
4838 Hohenmölsen	4839 Groitzsch	4840 Borna	4841 Borna Ost	4842 Colditz	4843 Leisnig	4844 Döbeln	4845 Lommatzsch	4846 Meißen	4847 Coswig	4848 Dresden Nord
4938 Zeitz	4939 Meuselwitz	4940 Altenburg Nord	4941 Frohburg	4942 Rochlitz	4943 Geringswalde	4944 Waldheim	4945 Roßwein	4946 Mohorn	4947 Wilsdruff	4948 Dresden
5038 Gera Nord	5039 Kayna	5040 Altenburg	5041 Langenleuba-Niederhain	5042 Burgstädt	5043 Mittweida	5044 Frankenberg	5045 Freiberg West	5046 Freiberg	5047 Freital	5048 Kreischa

Sachsen-Anhalt · Brandenburg · Sachsen · Thüringen

Bearbeitungsgrenze zwischen den Landesvermessungsämtern

Das Kartenwerk Topographische Karte 1:25000 ist ein Gemeinschaftswerk der Landesvermessungsämter der Länder der Bundesrepublik Deutschland, für einen Übergangszeitraum mit abweichendem Höhen-und Zeichensystem für die neuen Länder. Die einzelnen Kartenblätter erscheinen in der Regel im Abstand von fünf Jahren in aktualisierter Auflage. Die Karten können durch den Buchhandel oder unmittelbar vom Herausgeber bezogen werden.

Verwaltungsgliederung

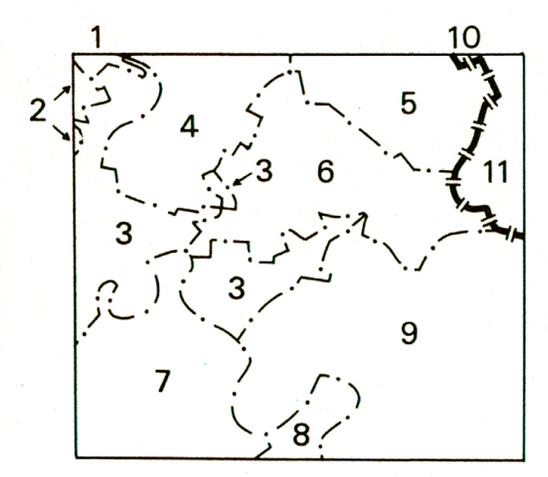

Bundesrepublik Deutschland
Sachsen
Regierungsbezirk Leipzig
Kreis Torgau-Oschatz (Sitz Torgau)
1 Gemeinde Elsnig
2 Gemeinde Zinna
3 Stadt Torgau
4 Gemeinde Großtreben-Zwethau (Sitz Döhlen)
5 Gemeinde Döbrichau
6 Gemeinde Beilrode
7 Gemeinde Pflückuff (Sitz Beckwitz)
8 Stadt Belgern
9 Gemeinde Arzberg
Brandenburg
Kreis Elbe-Elster (Sitz Herzberg (Elster))
10 Gemeinde Löhsten
11 Gemeinde Rehfeld

Herausgeber

© Landesvermessungsamt Sachsen 1997
Olbrichtplatz 3, 01099 Dresden
Telefon (0351) 8 28 30, Telefax (0351) 8 28 32 02
2.Auflage 1997
Umfassende Aktualisierung Sachsen 1996 · Brandenburg 1989
Einzelne Ergänzungen 1997
Diese Karte ist gesetzlich geschützt. Vervielfältigung nur mit Erlaubnis des Herausgebers. Als Vervielfältigung gelten z.B. Nachdruck, Fotokopie, Mikroverfilmung, Digitalisierung, Scannen sowie Speicherung auf Datenträger.

ISB N 3-86170-043-3
9 783861 700432

4444 Torgau 1997

Topographische Karte 1: 25 000

Normalausgabe

4444 Torgau

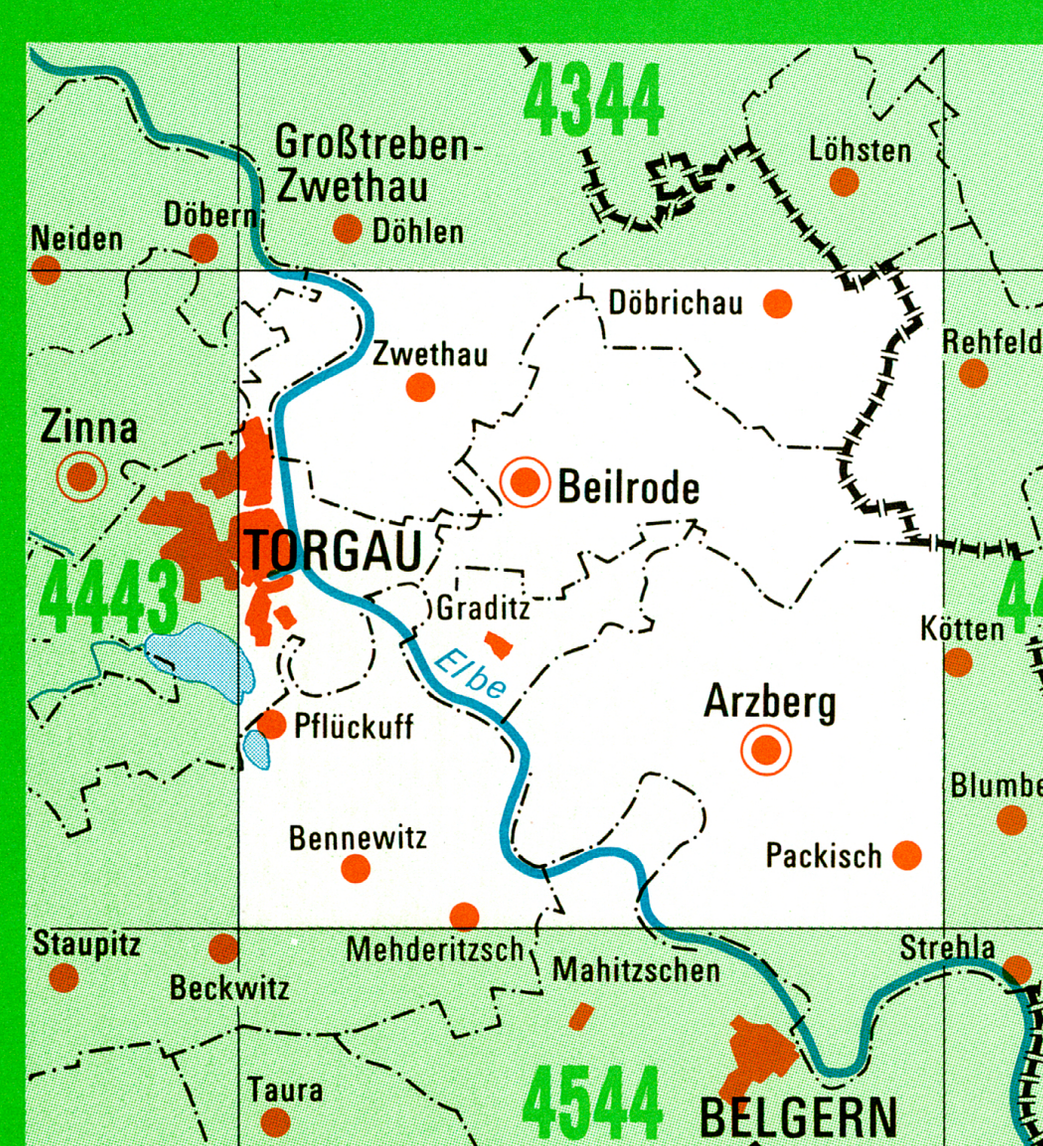

Landesvermessungsamt Sachsen

Zeichenerklärung

Grenzen

- Staatsgrenze mit Grenzmarke und Nummer (59)
- Landesgrenze
- Regierungsbezirksgrenze
- Landkreisgrenze, Stadtkreisgrenze
- Gemeindegrenze
- Truppenübungsplatzgrenze, Standortübungsplatzgrenze, Landschaftsschutzgebietsgrenze, Naturschutzgebietsgrenze

Siedlungen

- AUE – Name einer Stadt
- Bergen – Name einer Gemeinde
- Bruchholz – Volkstümlicher Name eines Wohnplatzes
- BURG / Heidedorf – Name eines Stadtteils oder Gemeindeteils
- (0,1) (50) – Einwohnerzahl in 1000

Die Schriftgrößen richten sich nach den Einwohnerzahlen

- Geschlossene Bebauung
- Einzelne Gebäude
- Hochhaus
- Große Kirche mit Turm
- Kirche mit Turm
- Kapelle
- 65 – Turm mit relativer Höhe
- Stadtturm, Torturm
- Schornstein
- Turm im Gebäude; Schornstein im Gebäude
- Mauerreste
- Schloß, Burg
- Gewächshaus
- Friedhof
- SpPl – Sportplatz, Stadion
- Schießstand

Verkehr

Bahnen

- Mehrgleisige Eisenbahnen
- Eingleisige Eisenbahnen
- Eingleisig elektrifizierte Eisenbahn
- Schmalspurige Eisenbahn
- Bahnhof; Haltepunkt; Anschlußgleis
- Straßenbahn, Wirtschaftsbahn
- Seilbahn, Schwebebahn, Sessellift
- Bahnkörper ohne Gleis

Straßen und Wege

Ausbauzustand

- 20 – Schnellverkehrsstraße (mindestens vier Fahrstreifen) mit Kilometerangabe; teilweise in Bau
- Hauptstraße (Breite mindestens 6 m)
- Nebenstraße (Breite mindestens 4 m)
- Hauptweg (befestigt)
- Nebenwege (befestigt oder unbefestigt)
- Fußweg, Radfahrweg

Gesetzliche Klassifizierung

- A9 – Bundesautobahn
- B5 – Bundesstraße
- E49 – Europastraße
- S 80 – Staatsstraße
- K 351 – Kreisstraße

Erläuterung Straßencharakteristik 6(8)A
- 6 (8) – Fahrbahnbreite, Gesamtbreite
- A B P – Asphalt, Beton, Pflaster

Sonstige Verkehrsbauwerke

- Hochstraße
- Brücke
- Steg, Fußgängerbrücke
- Tunnel
- PF – Eisenbahnfähre; Autofähre; Personenfähre
- Anlegestelle

Vegetation

- Laubwald
- Schneise
- Nadelwald
- 42 – Forstabteilungsnummer
- Mischwald
- Einzelne Bäume; Gebüsch
- Baumschule
- Park
- Hecke (Knick)
- Kleines Waldstück; Zwergsträucher
- Hervorragende Bäume
- Garten; Obstplantage
- Weinanbau
- Hopfenanpflanzung
- Wiese, Weide; nasse Stellen
- Moor, Bruch, Sumpf; Torfstich
- Schilf, Rohr
- Sand, Kies, Geröll

Gewässer

- 0,3 – Strom, Fluß mit Fließrichtungspfeil und Fließgeschwindigkeit; Buhnen
- Mole; Schiffbarkeitszeichen
- Fluß mit Wehr
- Ankerplatz
- Kanal mit Schiffsschleuse
- Graben mit Siel oder Stauschleuse
- Bach
- Unterirdischer Wasserlauf
- Trockener Graben
- Ft – Furt
- Egelsee 167,9 – Binnensee mit Wasserspiegelhöhe
- Weiher, Teich
- Veränderliche Gewässerfläche
- Talsperre
- WFall – Wasserfälle
- Quelle
- Brunnen
- Wasserbehälter: bedeckt; offen
- PW – Pumpwerk
- KlärAnl – Kläranlage

Relief

- 25 m - Höhenlinie
- 5 m - Höhenlinie
- 2,5 m - Höhenlinie
- 1,25 m - Höhenlinie
- · 167,4 – Höhenpunkt mit Höhenangabe
- Felsen
- 5 – Böschung mit relativer Höhe
- Böschung am Verkehrsnetz
- Damm
- Befahrbarer Damm
- Hochwasserschutzdamm

Sonstige topographische Objekte

- Fabriksignaturen
- Kraftwerk
- FkStat – Funkstation, -haus
- FkT, FT – Funkturm, Fernsehturm
- FkM, FM – Funkmast und Fernsehumsetzer
- Wassermühle
- Windmühle; Windrad
- Turmartige leichte Bauten
- Umspannwerk, Transformator
- Höhle
- Findling
- Halde; Spitzhalde
- Stein – Steinbruch, Grube
- Steinriegel
- Ringwall, Grenzwall, Schanze
- WFlPl – Wirtschaftsflugplatz
- Bergwerk: in Betrieb; außer Betrieb
- Gasometer, Kraftstofflager; Tankstelle
- Erdölförderpumpe
- Denkmal, Denkstein
- Mauer, Stützmauer
- Unterirdische Wasserleitung
- Unterirdische Gasleitung
- Stromleitung auf Holz- oder Stahlbetonmasten
- 110 kV – Hochspannungsleitung ab 100 kV
- ⊗ 337,7 – Nivellementspunkt mit Höhenangaben
- △ 201,4 – Trigonometrischer Bodenpunkt mit Höhenangabe
- TP – Trigonometrische Hochpunkte auf Gebäude; Kirche; Turm

Abkürzungen

ASt	Autobahnanschlußstelle	i B	in Bau	Rast	Raststätte
a B	außer Betrieb	JgHb	Jugendherberge	R	Ruine
AT	Aussichtsturm	KlärAnl	Kläranlage	San	Sanatorium
Bf	Bahnhof	KrHs	Krankenhaus	SFlPl	Segelflugplatz
BT	Beobachtungsturm	KD	Kulturdenkmal	SprSchz	Sprungschanze
ElW	Elektrizitätswerk	LSG	Landschaftsschutzgebiet	StOÜbPl	Standortübungsplatz
F	Försterei	Mstr	Autobahnmeisterei	Schn	Stromschnelle
FlPl	Flugplatz	ND	Naturdenkmal	TrÜbPl	Truppenübungsplatz
GÜST	Grenzübergangsstelle	NSG	Naturschutzgebiet	UW	Umspannwerk
GBf	Güterbahnhof	PF	Personenfähre	WBh	Wasserbehälter
Hfn	Hafen	PW	Pumpwerk	WT	Wasserturm
HP	Haltepunkt	RBf	Rangierbahnhof	WW	Wasserwerk
HBf	Hauptbahnhof			WFlPl	Wirtschaftsflugplatz
HubPl	Hubschrauberlandeplatz			ZeltPl	Zeltplatz

Geodätische Grundlagen

Potsdam Datum
Bezugsfläche: Bessel-Ellipsoid; Zentralpunkt Rauenberg
Gauß-Krüger-Abbildung
Höhen in Metern über Höhennormal (HN)
Höhe über Normalnull (NN) = HN + 0,1m

Nadelabweichung

Die Nadelabweichung beträgt für dieses Kartenblatt im Jahre 1996 etwa 0,1° östlich; sie nimmt z.Z. jährlich um etwa 0,1° zu.

Koordinaten

(„Potsdam Datum“)

Geographische Koordinaten	Gauß-Krüger-Koordinaten
8°00' Geographische Länge	34 25 Rechtswert (in km)
50°48' Geographische Breite	56 30 Hochwert (in km)

Zur Beachtung: Gauß-Krüger-Koordinaten sind nicht identisch mit den Koordinaten ähnlicher Abbildungssysteme (z.B. UTM-Koordinaten des UTM-Meldesystems).

Umrechnung von Koordinaten
vom ETRF 89 (WGS 84) in das System „Potsdam Datum“
Geographische Länge +6,1"
Geographische Breite +4,7"

Maßstab 1: 25 000

1cm der Karte entspricht 250 m der Natur

Meter 500 250 0 0,5 1,0 1,5 Kilometer

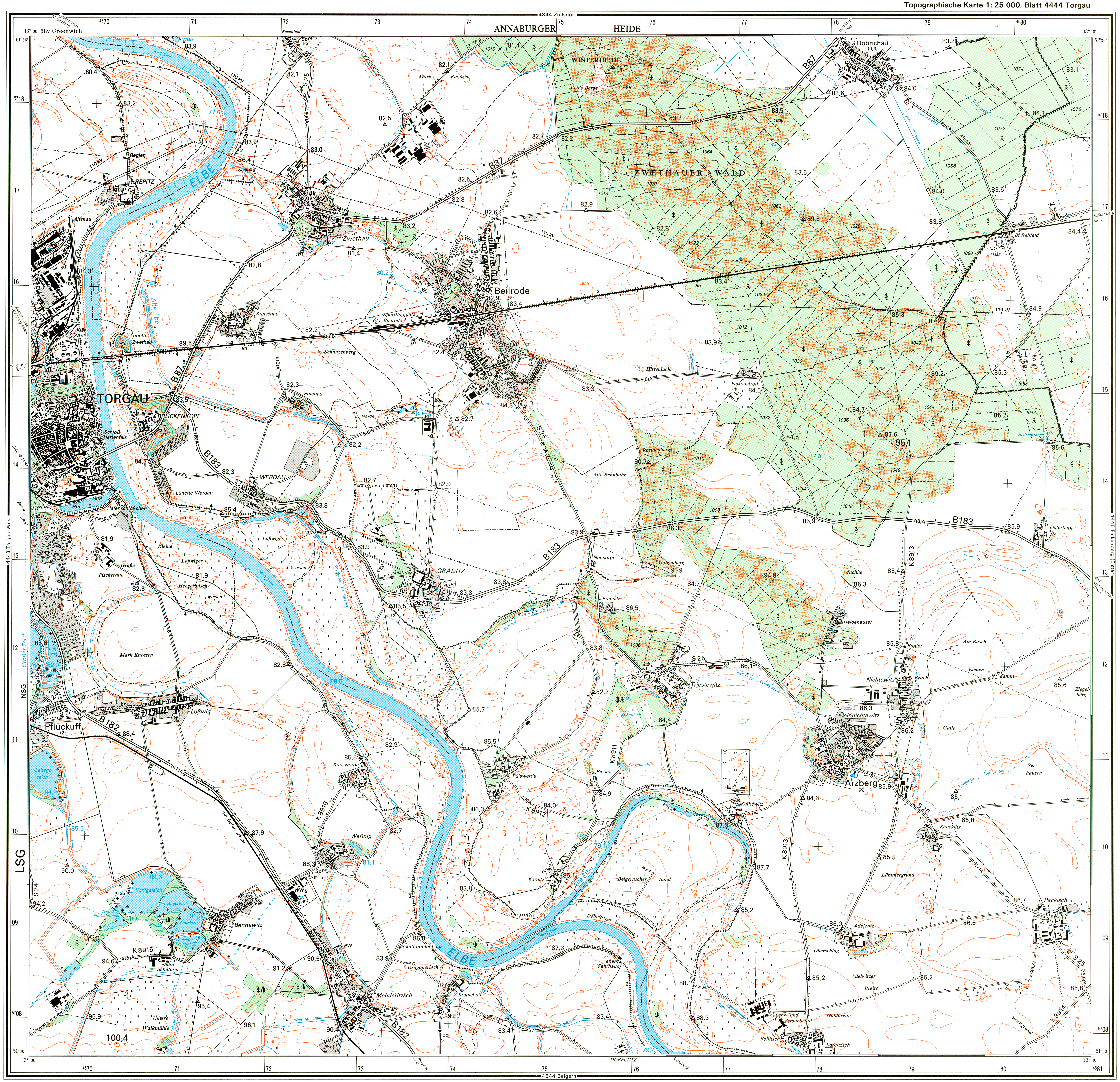

© Landesvermessungsamt Sachsen 1997