





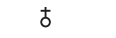


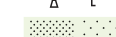











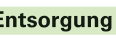



















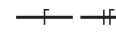

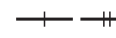










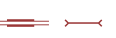





Zeichenerklärung (Auszug)

Siedlung	
POTSDAM Name einer Stadt	STERN Name eines Stadteils
Nuthetal Name einer Gemeinde	Nudow Name eines Gemeindeteils
Die Schriftgröße der Ortsnamen richtet sich nach der Einwohnerzahl.	
 Siedlungsfläche	 Torturm, Stadtturm mit Mauer
 Industrie- und Gewerbefläche	 Zaun / Stützmauer
 Öffentliche / nicht öffentliche Gebäude	 Ringwall
 Öffentliches / nicht öffentliches Hochhaus	 Steingrab / Grabhügel / Findling
 Kirche	 Denkmal / Bildstock, Giebelkreuz
 Kapelle	 Friedhof
 Krankenhaus	 Grünanlage, Park
 Schutzhütte	 Sportanlage mit Spielfeldern
 Geriäthaus	 Campingplatz / Schwimmbad
 Schloss, Burg / Ruine	 Schießstand
 Turm / Aussichtsturm	 Sprungchanze
 Kontroll-, Wachturm	
Ver- und Entsorgung	
 Bergbau, in Betrieb / außer Betrieb	 Kraftwerk
 Stollenmundloch, Höhleneingang / Schachtföhrung	 Schornstein / Kühlturm
 Erdöl- / Erdgas- / Wasserpumpe	 Windmühle / Windkraftanlage
 Steinbruch, Tagebau, Grube	 Sendeturm / Radioteleskop
 Förderband / Rohrleitung	 Sendemast / Antenne
 Torfsack	 Wasserbehälter / Brunnen / Wasserurm
 Förderband / Rohrleitung	 Pumpstation / Wasserwerk
 Vorratsbehälter	 Kläranlage / mit Absetzbecken
 Hochspannungsföhrung mit Mast und Umspannwerk	
Verkehr	
 Autobahn	 Ein- / mehrgleisige elektrifizierte Eisenbahn
 Bundesstraße mit / ohne Fahrbahntrennung	 Ein- / mehrgleisige nicht elektrifizierte Eisenbahn
 Landesstraße mit / ohne Fahrbahntrennung	 Eisenbahnbrücke
 Kreis-, Gemeindestraße mit / ohne Fahrbahntrennung	 Bahnhof mit Anschlusseis / Haltepunkt
 Kreis-, Gemeindestraße mit / ohne Fahrbahntrennung	 Straßenbahn, Stadtbahn, U-Bahn
 Aktivgestraße, befestigter / unbefestigter Wirtschaftsweg	 Personen- / Materialseilbahn
 Fußweg, Radweg	 Segelfluggelände / Hubschrauberlandeplatz
 Fußgängerzone	
 Brücke / Steg	

