




















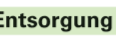


















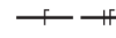

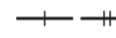










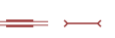




Zeichenerklärung (Auszug)

Siedlung	
POTSDAM Name einer Stadt	STERN Name eines Stadteils
Nuthetal Name einer Gemeinde	Nudow Name eines Gemeindeteils
Die Schriftgröße der Ortsnamen richtet sich nach der Einwohnerzahl.	Alte Mühle Wohnplatz
 Siedlungsfläche	 Torturm, Stadtturm mit Mauer
 Industri- und Gewerbefläche	 Zaun / Stützmauer
 Öffentliche / nicht öffentliche Gebäude	 Ringwall
 Öffentliches / nicht öffentliches Hochhaus	 Steingrab / Grabhügel / Findling
 Kirche	 Denkmal / Bildstock, Gipskreuz
 Kapelle	 Friedhof
 Krankenhaus	 Grünanlage, Park
 Schutzhütte	 Sportanlage mit Spielfeldern
 Pflegeheim	 Campingplatz / Schwimmbad
 Schloss, Burg / Ruine	 Schießstand
 Turm / Aussichtsturm	 Sprungchanze
 Kontroll-, Wachturm	
Ver- und Entsorgung	
 Bergbau, in Betrieb / außer Betrieb	 Kraftwerk
 Stollenmundloch, Höhlenöffnung / Schächteröffnung	 Schornstein / Kühlturm
 Erdöl- / Erdgas- / Wasserpumpe	 Windmühle / Windkraftanlage
 Steinbruch, Tagebau, Grube	 Sendeturm / Radioteleskop
 Torfisch	 Sendemast / Antenne
 Förderband / Rohrleitung	 Wasserbehälter / Brunnen / Wasserturm
 Vorratsbehälter	 Pumpstation / Wasserwerk
 Hochspannungsleitung mit Mast und Umspannwerk	 Kläranlage / mit Absetzbecken
Verkehr	
 Autobahn	 Ein- / mehrgleisige elektrifizierte Eisenbahn
 Bundesstraße mit / ohne Fahrbahntrennung	 Ein- / mehrgleisige nicht elektrifizierte Eisenbahn
 Landesstraße mit / ohne Fahrbahntrennung	 Eisenbahnbrücke
 Kreis-, Gemeindestraße mit / ohne Fahrbahntrennung	 Bahnhof mit Anschlussgleis / Haltepunkt
 Anlagestraße, befestigter / unbefestigter Wirtschaftsweg	 Straßenbahn, Stadtbahn, U-Bahn
 Fußweg, Radweg	 Personen- / Materialbahn
 Fußgängerzone	 Segelfluggelände / Hubschrauberlandeplatz
 Brücke / Steg	



Topographische Karte 1 : 25 000, Blatt 3541 Brandenburg an der Havel