




















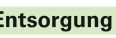




















Zeichenerklärung (Auszug)
















Siedlung

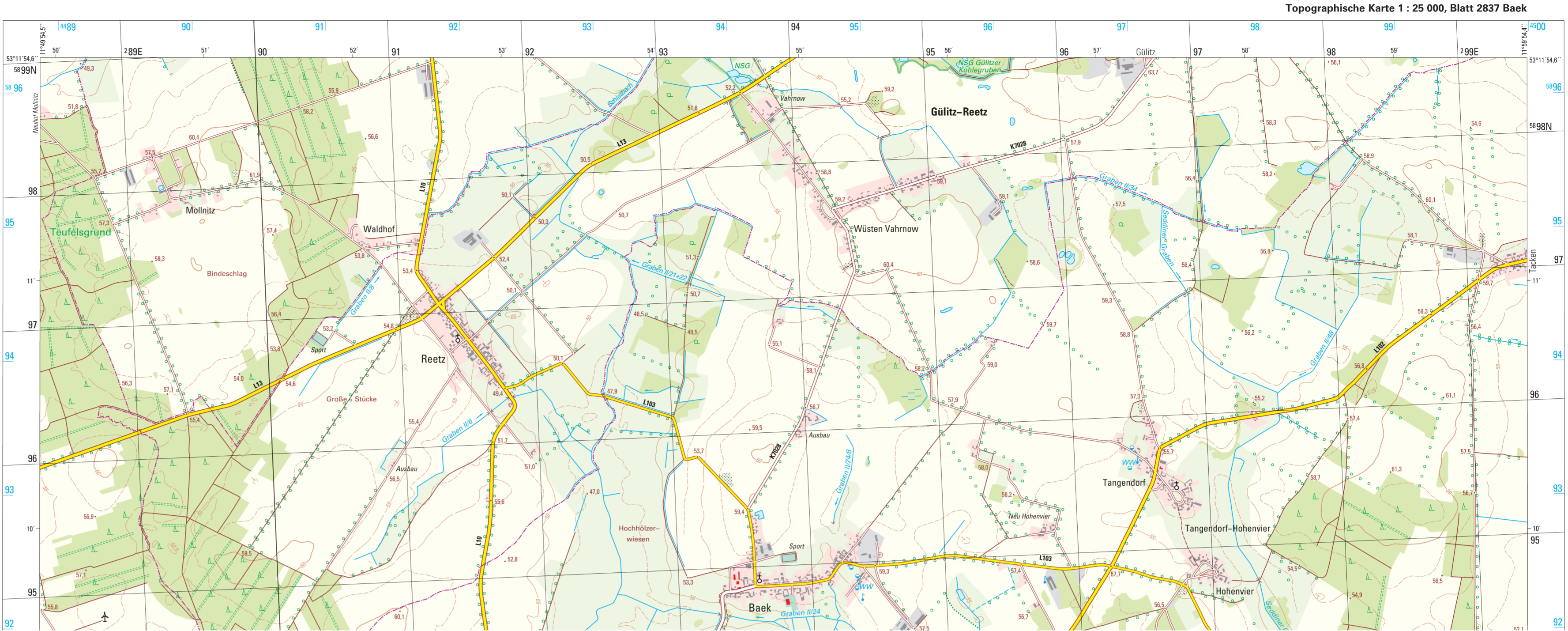
POTSDAM Name einer Stadt	STERN Name eines Stadteils
Nuthetal Name einer Gemeinde	Nudow Name eines Gemeindeteils
Die Schriftgröße der Ortsnamen richtet sich nach der Einwohnerzahl.	
 Siedlungsfläche	 Torturm, Stadtturm mit Mauer
 Industrie- und Gewerbefläche	 Zaun / Stützmauer
 Öffentliche / nicht öffentliche Gebäude	 Ringwall
 Öffentliches / nicht öffentliches Hochhaus	 Steingrab / Grabhügel / Findling
 Kirche	 Denkmal / Bildstock, Giebelkreuz
 Kapelle	 Friedhof
 Krankenhaus	 Grünanlage, Park
 Schutzhäute	 Sportanlage mit Spielfeldern
 Gewächshaus	 Campingplatz / Schwimmbad
 Schloss, Burg / Ruine	 Schießstand
 Turm / Aussichtsturm	 Sprungschanze
 Kontroll-, Wachturm	

Ver- und Entsorgung

 Bar/Bau, in Betrieb / außer Betrieb	 Kraftwerk
 Stollenmundloch, Schach / Schachtöffnung	 Schornstein / Kühlturm
 Erdöl- / Erdgas- / Wasserpumpe	 Windmühle / Windkraftanlage
 Steinbruch, Tagebau, Grube	 Sendeturm / Radioteleskop
 Tortisch	 Sendemast / Antenne
 Förderband / Rohrleitung	 Wasserbehälter / Brunnen / Wasserturm
 Vorratsbehälter	 Pumpstation / Wasserwerk
 Hochspannungsleitung mit Mast und Umspannwerk	 Kläranlage / mit Absetzbecken

Verkehr

 Autobahn	 Ein- / mehrgleisige elektrifizierte Eisenbahn
 Bundesstraße mit / ohne Fahrbahnentrennung	 Ein- / mehrgleisige nicht elektrifizierte Eisenbahn
 Landesstraße mit / ohne Fahrbahntrennung	 Eisenbahnbrücke
 Kreis-, Gemeindestraße mit / ohne Fahrbahntrennung	 Bahnhof mit Anschlusseis / Haltepunkt
 Aktivgestraße, befestigter / unbefestigter Wirtschaftsweg	 Straßenbahn, Stadtbahn, U-Bahn
 Fußweg, Radweg	 Personen- / Materialseilbahn
 Fußgängerzone	 Segelfluggelände / Hubschrauberlandeplatz
 Brücke / Steg	



Topographische Karte 1 : 25 000, Blatt 2837 Baek