

Topographische Karte

1 : 25 000



2651

Storkow (Mark)

Zeichenerklärung (Auszug)

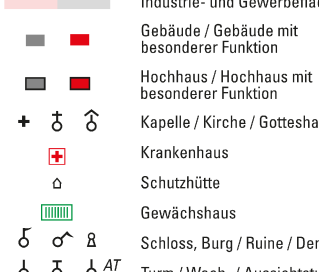
Siedlung

POTSDAM

Nuthetal

Name einer Stadt

Die Schriftgröße der Ortsnamen richtet sich nach der Einwohnerzahl.



EICHE

Name eines Stadtteils

Nudow

Name eines Gemeindeteils

Alte Mühle

Wohnplatz

Torturm, Stadturm mit Mauer

Ringwall

Steingrab / Grabhügel / Steinmahl

Friedhof

Grünanlage, Park

Sportanlage mit Spielfeldern

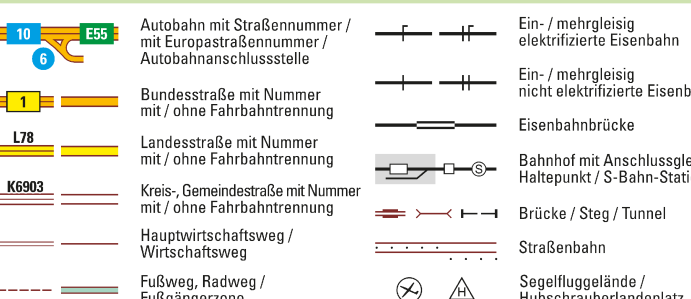
Campingplatz / Schwimmbad

Schießanlage / Sprungschanze

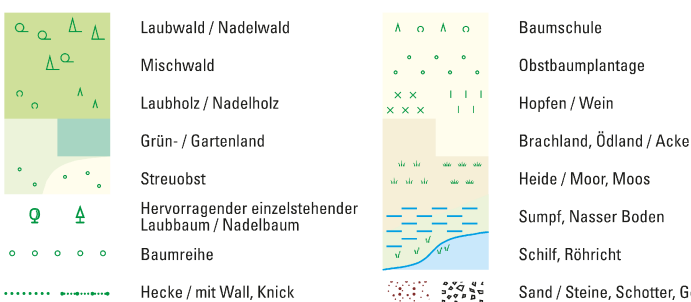
Ver- und Entsorgung



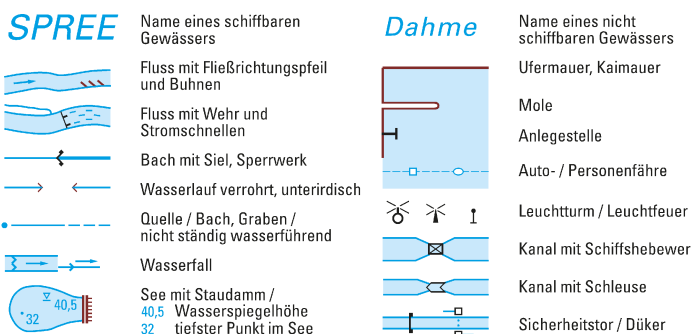
Verkehr



Vegetation



Gewässer



Relief



Grenzen



Geodätische Grundlagen / Koordinaten

Bezugssystem:
Europäisches Terrestrisches Referenzsystem 1989 (ETRS89)
entspricht dem Weltweiten Geodätischen System 1984 (WGS84)

Abbildung:
Universale Transversale Mercatorabbildung (UTM-Abbildung)

Höhensystem:
Höhen in Meter über Normalhöhennull (NN), Pegel Amsterdam
Umrechnung von Höhen über dem Ellipsoid des ETRS89 / WGS84
in Höhen über NN: 36,6 m

UTM-Koordinaten der Zone 33
388 E Ostwert (in km)
5796 N Nordwert (in km)

Geographische Koordinaten
13°04' O Geographische Länge
(ästische Länge von Greenwich)
52°17' N Geographische Breite

Maßstab 1 : 25 000

1 cm Karte entspricht 250 m in der Natur

Meter 500 250 0 50 10 15 Kilometer

Herausgeber

© Landesvermessung und
Geobasisinformation Brandenburg
Heinrich-Mann-Allee 104 B, 14473 Potsdam
Telefon: +49 331 5844 - 123
E-Mail: kundenservice@geobasis-bb.de
Internet: https://geobasis-bb.de

Ausgabe 2024 Grundaktualität: 11.08.2023

Diese Karte ist gesetzlich geschützt. Jede Nutzung ist unter den Bedingungen der Datenlizenz Deutschland - Namensnennung - Version 2.0 und mit folgendem Quellenvermerk zulässig: © GeoBasis-DE/LGB (2024), dl-de/by-2-0. Daten geändert. Für Kartendarstellungen außerhalb des Landes Brandenburg sind die Aktualitäten und Lizenzbedingungen der betreffenden Bundesländer und der Republik Polen zu beachten.



ISBN 978-3-7490-5135-9

