Landesvermessung und Geobasisinformation Brandenburg

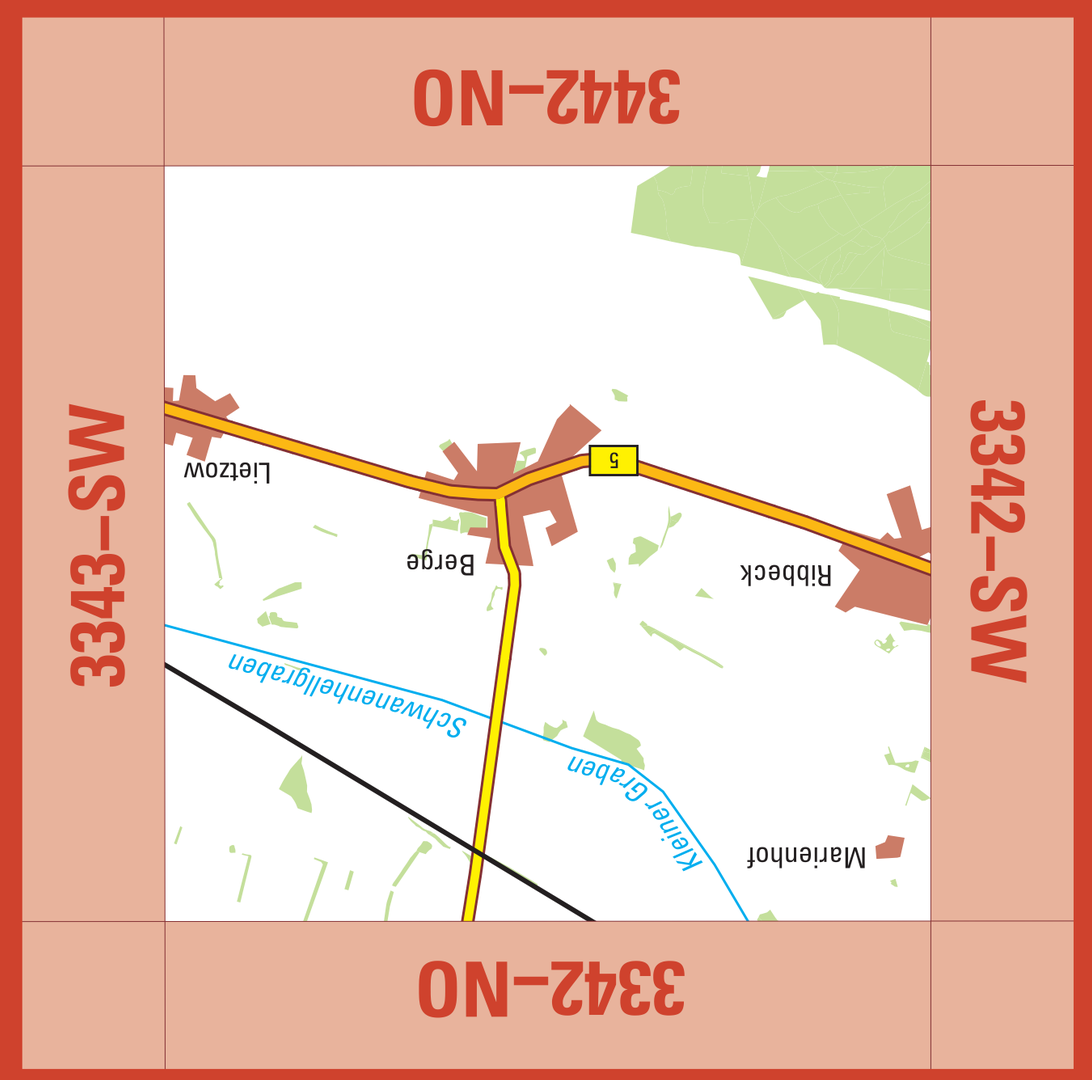

3342-SO Ribbeck

Topographische Karte 1 : 10 000

3342–SO Ribbeck 2008

Blattübersicht

der Topographischen Karte 1 : 10 000 (TK10) in der Bundesrepublik Deutschland (Ausschnitt)

3340–NO Ferchesar	3341–NW Kriele	3341–NO Wagenitz	3342–NW Paulinenaue	3342–NO Bergerdamm	3343–NW Kienberg	3343–NO Börnicke	3344–NW Perwenitz
3340–SO Stechow	3341–SW Nennhausen	3341–SO Möthlow	3342–SW Selbelang	3342–SO Ribbeck	3343–SW Nauen	3343–SO Glien	3344–SW Pausin
3440–NO Bamme	3441–NW Garlitz	3441–NO Buschow	3442–NW Groß Behnitz	3442–NO Nauen–Schwanebeck	3443–NW Markee	3443–NO Brieselang	3444–NW Falkensee–Finkenkrug
3440–SO Havelsee–Seelensdorf	3441–SW Marzahne	3441–SO Gortz	3442–SW Päwesin	3442–SO Wachow	3443–SW Etzin	3443–SO Wustermark	3444–SW Dallgow–Döberitz

Brandenburg

Bearbeitungsgebiet der Landesvermessung und Geobasisinformation Brandenburg

Diese Karte ist ein ATKIS®– Produkt, das aus dem Digitalen Basis–Landschaftsmodell des Amtlichen Topographisch–Kartographischen Informationssystems ATKIS®, einem Gemeinschaftsprojekt der deutschen Landesvermessung, abgeleitet ist. Sie liegt auch im Rasterdatenformat vor. Karten und Rasterdaten können vom Herausgeber bezogen werden.

ATKIS®

Verwaltungsgliederung

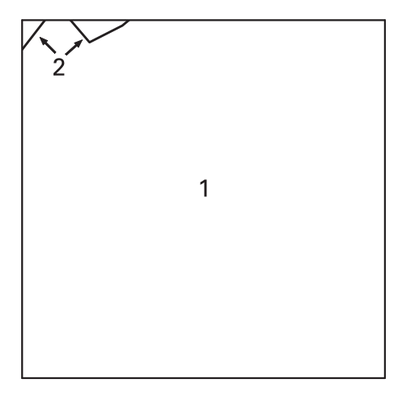

Bundesrepublik Deutschland
Land Brandenburg

Landkreis Havelland (Sitz Rathenow)
1 Stadt Nauen
2 Gem. Paulinenaue

Herausgeber

© Landesvermessung und Geobasisinformation Brandenburg
Heinrich–Mann–Allee 103, 14473 Potsdam, Telefon: (03 31) 88 44–1 23
Telefax: (03 31) 88 44–1 26, E–Mail:poststelle@geobasis–bb.de
Internet: http://www.geobasis–bb.de

1. Auflage 2008

Grundaktualität 6/2005 · Einzelne Ergänzungen 4/2007

Diese Karte ist gesetzlich geschützt. Vervielfältigung nur mit Erlaubnis des Herausgebers. Als Vervielfältigung gelten z.B. Nachdruck, Fotokopie, Mikroverfilmung, Digitalisieren, Scannen sowie Speicherung auf Datenträger.

ISBN 978–3–7490–2679–1

9 783749 026791

Geodätische Grundlagen

Bezugssystem: Europäisches Terrestrisches Referenzsystem 1989 (ETRS89), entspricht dem Weltweiten Geodätischen System 1984 (WGS84)

Abbildung: Universale Transversale Mercatorabbildung (UTM–Abbildung)

Höhensystem: Höhen in Meter über Höhennull (HN, Pegel Kronstadt)
Höhen über Normalhöhennull (NHN, Pegel Amsterdam)=HN + 0,1 m
Umrechnung von Höhen aus dem ETRS89 / WGS84 in NHN: – 40,1 m

Koordinaten: UTM – Koordinaten der Zone 33 (bezogen auf ETRS89 / WGS84)
3 70E Ostwert (in km)
57 96N Nordwert (in km)

Geographische Koordinaten (bezogen auf ETRS89 / WGS84)
13°04´53,9´´ Geographische Länge (ö. L. von Greenwich)
52°17´55,0´´ Geographische Breite

Gauß – Krüger – Koordinaten (bezogen auf Potsdam – Datum)
45 74 Rechtswert (in km)
57 97 Hochwert (in km)

Zeichenerklärung (Auszug)

Siedlung

- POTSDAM – Name einer Stadt
- Nuthetal – Name einer Gemeinde
- STERN – Name eines Stadtteils
- Nudow – Name eines Gemeindeteils
- Die Schriftgröße der Ortsnamen richtet sich nach der Einwohnerzahl.
- Alte Mühle – volkstümlicher oder sonstiger Siedlungsname
- Siedlungsfläche, Fläche funktionaler Prägung
- Industrie– und Gewerbefläche
- Öffentliche / nicht öffentliche Gebäude
- Öffentliches / nicht öffentliches Hochhaus
- Kirchen
- Kapelle
- Krankenhaus / Sanatorium
- Polizei / Feuerwehr
- Parkhaus / Tiefgarage
- Hallenbad
- Schutzhütte / Jugendherberge
- Gewächshäuser
- Schloss, Burg / Ruine
- AT Turm / Aussichtsturm
- Kontroll–, Wachturm
- Torturm, Stadtturm mit Mauer
- Denkmal / Bildstock
- Zaun / Stützmauer
- Steingrab / Hügelgrab / Opferstein
- Friedhof
- Grünanlage, Park
- Sportanlage mit Spielfeldern
- Bad – Campingplatz / Freibad
- Schießstand

Ver– und Entsorgung

- Bergbau in Betrieb / – außer Betrieb
- Stollenmundloch / Schachtöffnung / Höhleneingang
- Erdöl– / Erdgas– / Wasserpumpe
- Tagebau, Grube, Steinbruch
- Torfstich
- Förderband / Rohrleitung
- Vorratsbehälter / Kran
- Umspannwerk und Hochspannungsleitungen mit Mast
- HW Kraftwerk / Heizwerk
- Schornstein / Kühlturm
- Windmühle / Windkraftanlage
- Sendeturm / Radioteleskop
- Sendemast / Antenne
- Wasserbehälter / Brunnen / Wasserturm
- PW WW Pumpwerk / Wasserwerk / Wasserrad
- Klär Kläranlage / Absetzbecken

Verkehr

- Autobahn mit mehr als 4 / mit 4 Fahrstreifen
- Autobahn in Bau
- Bundesstraße mit / ohne Fahrbahntrennung
- Landesstraße mit / ohne Fahrbahntrennung
- Kreis–, Gemeindestraße mit / ohne Fahrbahntrennung
- Anliegerstraße, Hauptwirtschaftsweg / Wirtschaftsweg
- Fußweg, Radweg
- Fußgängerzone
- Ein– / mehrgleisige elektrifizierte Eisenbahn
- Ein– / mehrgleisige nicht elektrifizierte Eisenbahn
- Bf HP Bahnhof mit Anschlussgleis / Haltepunkt
- Gbf Hbf Hauptbahnhof / Güterbahnhof mit Anschlussgleisen
- Brücke / Steg
- Zugbrücke
- Hochstraße
- Tunnel
- 10 6 Autobahnnummer / Verkehrsknotennummer
- E55 1 Europastraßen– / Bundesstraßennummer
- L78 K6903 Landesstraßen– / Kreisstraßennummer
- P R Parkplatz / Rastplatz
- Eisenbahnbrücke
- Straßenbahn mit Haltestelle
- S U S–Bahn mit Station / U–Bahn mit Station
- Schwebebahn
- Hochbahn
- Personenseilbahn
- Materialseilbahn
- H Landeplatz, Sonderlandeplatz, Segelfluggelände / Hubschrauberlandeplatz

Vegetation

- Laubwald / Nadelwald
- Schneise
- Mischwald
- Laubholz / Nadelholz
- Grünland
- Streuobst
- Gartenland
- Naturdenkmal Laub– / Nadelbaum
- Baumreihe
- Hecke mit / ohne Wall
- Ackerland
- Baumschule
- Obstbaumplantage
- Wein / Hopfen
- Brachland
- Heide
- Moor, Moos
- Sumpf, Ried, nasser Boden
- Schilf, Röhricht
- Sand / Steine, Geröll

Gewässer

- Quelle / Strom, Fluss, Bach, Graben, Kanal
- Graben, Kanal nicht ständig wasserführend
- Fließrichtungspfeil und Buhnen
- Wehr und Stromschnellen
- Wasserlauf verrohrt, unterirdisch
- Wasserfälle
- Staudamm; 23,4 Wasserspiegelhöhe; 17,7 Tiefster Punkt im See
- Ufermauer, Kaimauer
- Mole
- Anlegestelle
- Auto– / Personenfähre
- Leuchtturm / Leuchtfeuer / Bake
- Schiffshebewerk
- Schleusenkammer / Stauschleuse
- Sicherheitstor / Durchlass (Düker)
- HAVEL Nuthe – schiffbare / nicht schiffbare Gewässer

Relief

- Höhenlinien im Flachland
- Zähllinie 20 m
- Hauptlinie 5 m
- Hilfslinie 1 m
- Hilfslinie 0,5 m
- Kessel, Senke
- positive / negative Bodenformen
- Böschungshöhe bis 6 m
- Böschungshöhe 6 bis 12 m
- Böschungshöhe 12 bis 18 m
- Böschungshöhe 18 bis 24 m
- befahrbarer / nicht befahrbarer Damm, Wall, Deich
- 39,5 Höhenpunkt mit Höhenangabe
- Felsen

Ursprung der Höhenlinien und Böschungen ist die bisherige Ausgabe TK10.

Grenzen

- Staatsgrenze mit Grenzübergang
- Landesgrenze
- Regierungsbezirksgrenze
- Landkreisgrenze, Grenze einer kreisfreien Stadt
- Gemeindegrenze
- Nationalparkgrenze
- NSG Naturschutzgebietsgrenze
- Truppenübungsplatzgrenze, Standortübungsplatzgrenze

Maßstab 1 : 10 000

1 cm der Karte entspricht 100 m der Natur

200 100 0 200 400 600 m

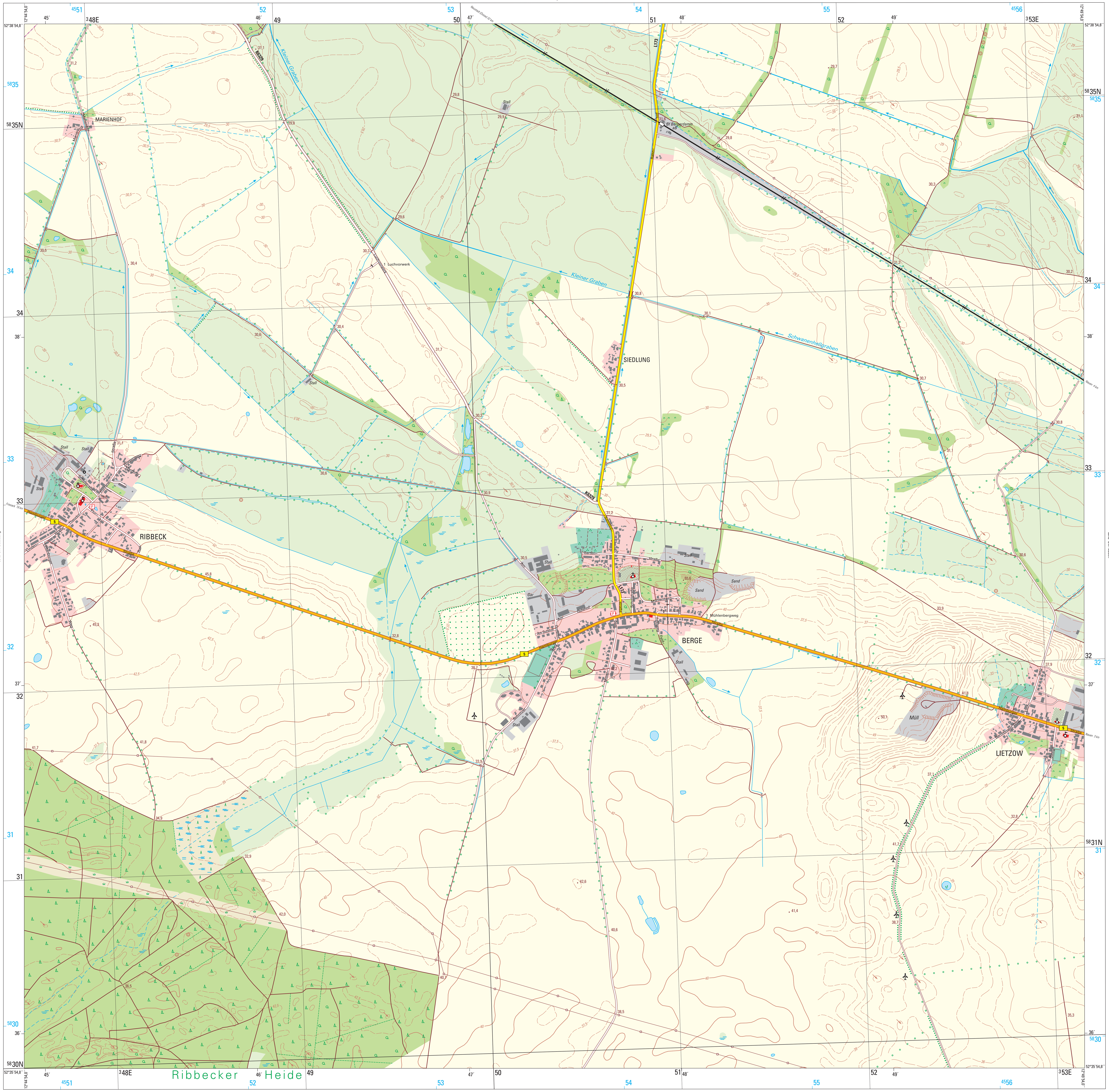

© Landesvermessung und Geobasisinformation Brandenburg