Landesvermessung und Geobasisinformation Brandenburg

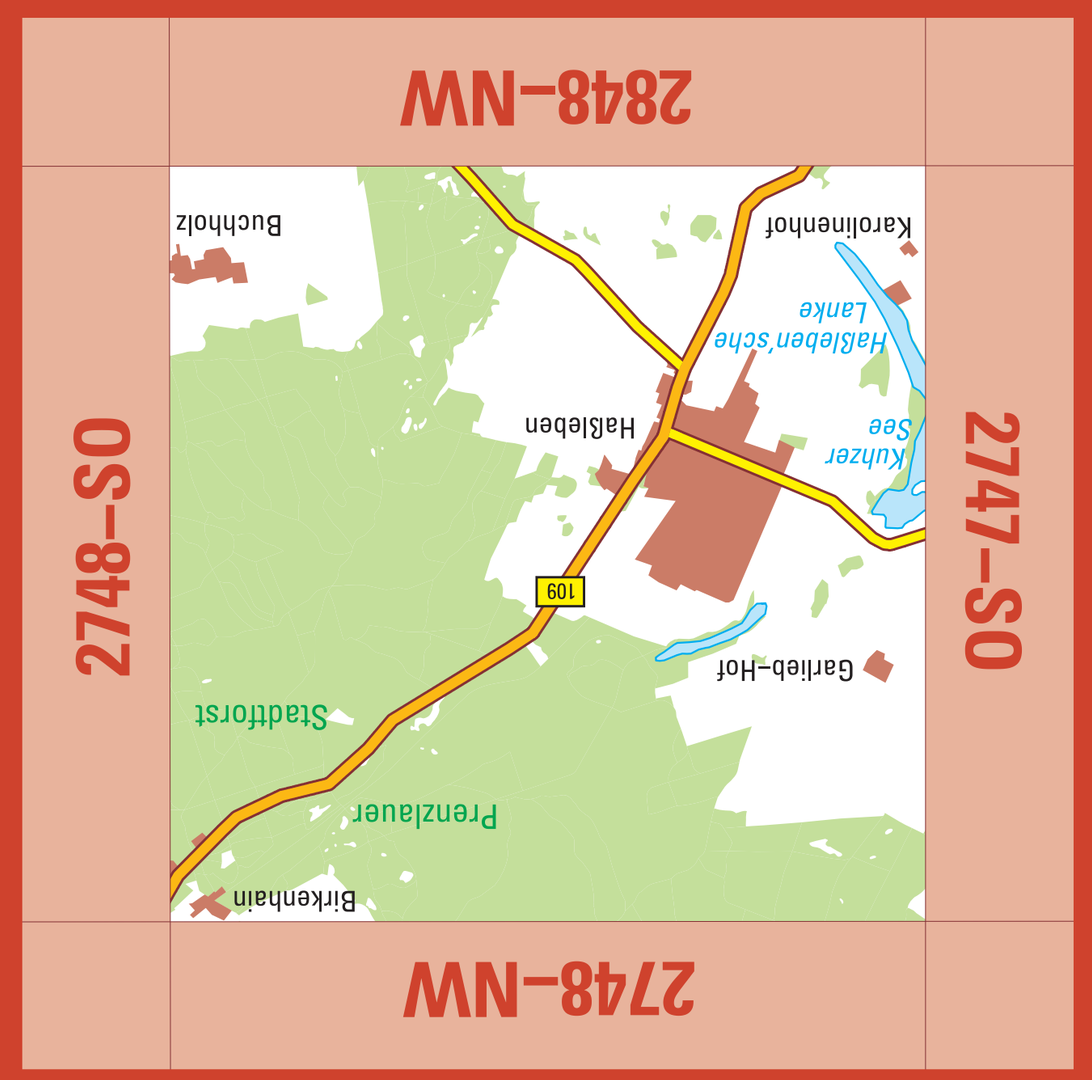

2748-SW Haßleben

ATKIS

Topographische Karte 1 : 10 000

2748-SW Haßleben 2008

Blattübersicht

der Topographischen Karte 1 : 10 000 (TK10) in der Bundesrepublik Deutschland (Ausschnitt)

Mecklenburg – Vorpommern

2746-NW Lychen-Beenz	2746-NO Thomsdorf	2747-NW Hardenbeck	2747-NO Boitzenburg	2748-NW Gollmitz	2748-NO Schmachtenhagen	2749-NW Röpersdorf	2749-NO Bietikow
2746-SW Lychen-Türkshof	2746-SO Mahlendorf	2747-SW Warthe	2747-SO Wichmannsdorf	2748-SW Haßleben	2748-SO Sternhagen	2749-SW Potzlow	2749-SO Hohengüstow
2846-NW Alt Placht	2846-NO Gandenitz	2847-NW Klosterwalde	2847-NO Petznick	2848-NW Herrenstein	2848-NO Gerswalde	2849-NW Warnitz	2849-NO Meichow
2846-SW Densow	2846-SO Röddelin	2847-SW Templin	2847-SO Milmersdorf	2848-SW Groß Kölpin	2848-SO Groß Fredenwalde	2849-SW Stegelitz	2849-SO Günterberg

Brandenburg

Bearbeitungsgebiet der Landesvermessung und Geobasisinformation Brandenburg

Diese Karte ist ein ATKIS®-Produkt, das aus dem Digitalen Basis-Landschaftsmodell des Amtlichen Topographisch-Kartographischen Informationssystems ATKIS®, einem Gemeinschaftsprojekt der deutschen Landesvermessung, abgeleitet ist. Sie liegt auch im Rasterdatenformat vor. Karten und Rasterdaten können vom Herausgeber bezogen werden.

ATKIS®

Verwaltungsgliederung

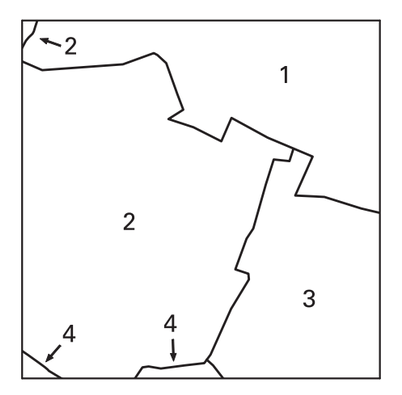

Bundesrepublik Deutschland
Land Brandenburg

Landkreis Uckermark (Sitz Prenzlau)
1 Gem. Nordwestuckermark
2 Gem. Boitzenburger Land
3 Gem. Gerswalde
4 Gem. Mittenwalde

Herausgeber

© Landesvermessung und Geobasisinformation Brandenburg
Heinrich-Mann-Allee 103, 14473 Potsdam, Telefon: (03 31) 88 44-1 23
Telefax: (03 31) 88 44-1 26, E-Mail: poststelle@geobasis-bb.de
Internet: http://www.geobasis-bb.de

1. Auflage 2008

Grundaktualität 10/2005 · Einzelne Ergänzungen 9/2007

Diese Karte ist gesetzlich geschützt. Vervielfältigung nur mit Erlaubnis des Herausgebers. Als Vervielfältigung gelten z.B. Nachdruck, Fotokopie, Mikroverfilmung, Digitalisieren, Scannen sowie Speicherung auf Datenträger.

ISBN 978-3-7490-2009-6

Geodätische Grundlagen

Bezugssystem: Europäisches Terrestrisches Referenzsystem 1989 (ETRS89), entspricht dem Weltweiten Geodätischen System 1984 (WGS84)

Abbildung: Universale Transversale Mercatorabbildung (UTM-Abbildung)

Höhensystem: Höhen in Meter über Höhennull (HN, Pegel Kronstadt)
Höhen über Normalhöhennull (NHN, Pegel Amsterdam)=HN + 0,1 m
Umrechnung von Höhen aus dem ETRS89 / WGS84 in NHN: – 37,7 m

Koordinaten: UTM – Koordinaten der Zone 33 (bezogen auf ETRS89 / WGS84)
3 70E Ostwert (in km)
57 96N Nordwert (in km)

Geographische Koordinaten (bezogen auf ETRS89 / WGS84)
13°04′53,9′′ Geographische Länge (ö. L. von Greenwich)
52°17′55,0′′ Geographische Breite

Gauß – Krüger – Koordinaten (bezogen auf Potsdam – Datum)
45 74 Rechtswert (in km)
57 97 Hochwert (in km)

Zeichenerklärung (Auszug)

Siedlung

- POTSDAM – Name einer Stadt
- Nuthetal – Name einer Gemeinde
- STERN – Name eines Stadtteils
- Nudow – Name eines Gemeindeteils
- Die Schriftgröße der Ortsnamen richtet sich nach der Einwohnerzahl.
- *Alte Mühle* – volkstümlicher oder sonstiger Siedlungsname
- Siedlungsfläche, Fläche funktionaler Prägung
- Industrie- und Gewerbefläche
- Öffentliche / nicht öffentliche Gebäude
- Öffentliches / nicht öffentliches Hochhaus
- Kirchen
- Kapelle
- Krankenhaus / Sanatorium
- Polizei / Feuerwehr
- Parkhaus / Tiefgarage
- Hallenbad
- Schutzhütte / Jugendherberge
- Gewächshäuser
- Schloss, Burg / Ruine
- Turm / Aussichtsturm
- Kontroll-, Wachturm
- Torturm, Stadtturm mit Mauer
- Denkmal / Bildstock
- Zaun / Stützmauer
- Steingrab / Hügelgrab / Opferstein
- Friedhof
- Grünanlage, Park
- Sportanlage mit Spielfeldern
- Campingplatz / Freibad
- Schießstand

Ver- und Entsorgung

- Bergbau in Betrieb / – außer Betrieb
- Stollenmundloch / Schachtöffnung / Höhleneingang
- Erdöl- / Erdgas- / Wasserpumpe
- Tagebau, Grube, Steinbruch
- Torfstich
- Förderband / Rohrleitung
- Vorratsbehälter / Kran
- Umspannwerk und Hochspannungsleitungen mit Mast
- Kraftwerk / Heizwerk
- Schornstein / Kühlturm
- Windmühle / Windkraftanlage
- Sendeturm / Radioteleskop
- Sendemast / Antenne
- Wasserbehälter / Brunnen / Wasserturm
- Pumpwerk / Wasserwerk / Wasserrad
- Kläranlage / Absetzbecken

Verkehr

- Autobahn mit mehr als 4 / mit 4 Fahrstreifen
- Autobahn in Bau
- Bundesstraße mit / ohne Fahrbahntrennung
- Landesstraße mit / ohne Fahrbahntrennung
- Kreis-, Gemeindestraße mit / ohne Fahrbahntrennung
- Anliegerstraße, Hauptwirtschaftsweg / Wirtschaftsweg
- Fußweg, Radweg
- Fußgängerzone
- Ein- / mehrgleisige elektrifizierte Eisenbahn
- Ein- / mehrgleisige nicht elektrifizierte Eisenbahn
- Bahnhof mit Anschlussgleis / Haltepunkt
- Hauptbahnhof / Güterbahnhof mit Anschlussgleisen
- Brücke / Steg
- Zugbrücke
- Hochstraße
- Tunnel
- Autobahnnummer / Verkehrsknotennummer
- Europastraßen- / Bundesstraßennummer
- Landesstraßen- / Kreisstraßennummer (L78, K6903)
- Parkplatz / Rastplatz
- Eisenbahnbrücke
- Straßenbahn mit Haltestelle
- S-Bahn mit Station / U-Bahn mit Station
- Schwebebahn
- Hochbahn
- Personenseilbahn
- Materialseilbahn
- Landeplatz, Sonderlandeplatz, Segelfluggelände / Hubschrauberlandeplatz

Vegetation

- Laubwald / Nadelwald
- Schneise
- Mischwald
- Laubholz / Nadelholz
- Grünland
- Streuobst
- Gartenland
- Naturdenkmal Laub- / Nadelbaum
- Baumreihe
- Hecke mit / ohne Wall
- Ackerland
- Baumschule
- Obstbaumplantage
- Wein / Hopfen
- Brachland
- Heide
- Moor, Moos
- Sumpf, Ried, nasser Boden
- Schilf, Röhricht
- Sand / Steine, Geröll

Gewässer

- Quelle / Strom, Fluss, Bach, Graben, Kanal
- Graben, Kanal nicht ständig wasserführend
- Fließrichtungspfeil und Buhnen
- Wehr und Stromschnellen
- Wasserlauf verrohrt, unterirdisch
- Wasserfälle
- Staudamm; 23,4 Wasserspiegelhöhe; 17,7 Tiefster Punkt im See
- Ufermauer, Kaimauer
- Mole
- Anlegestelle
- Auto- / Personenfähre
- Leuchtturm / Leuchtfeuer / Bake
- Schiffshebewerk
- Schleusenkammer / Stauschleuse
- Sicherheitstor / Durchlass (Düker)
- HAVEL Nuthe – schiffbare / nicht schiffbare Gewässer

Relief

- Höhenlinien im Hügelland
- Zähllinie 50 m
- Hauptlinie 10 m
- Hilfslinie 5 m
- Hilfslinie 2,5 m
- Kessel, Senke
- positive / negative Bodenformen
- Böschungshöhe bis 6 m
- Böschungshöhe 6 bis 12 m
- Böschungshöhe 12 bis 18 m
- Böschungshöhe 18 bis 24 m
- befahrbarer / nicht befahrbarer Damm, Wall, Deich
- 39,5 Höhenpunkt mit Höhenangabe
- Felsen

Ursprung der Höhenlinien und Böschungen ist die bisherige Ausgabe TK10.

Grenzen

- Staatsgrenze mit Grenzübergang
- Landesgrenze
- Regierungsbezirksgrenze
- Landkreisgrenze, Grenze einer kreisfreien Stadt
- Gemeindegrenze
- Nationalparkgrenze
- NSG – Naturschutzgebietsgrenze
- Truppenübungsplatzgrenze, Standortübungsplatzgrenze

Maßstab 1 : 10 000

1 cm der Karte entspricht 100 m der Natur

200 100 0 200 400 600 m

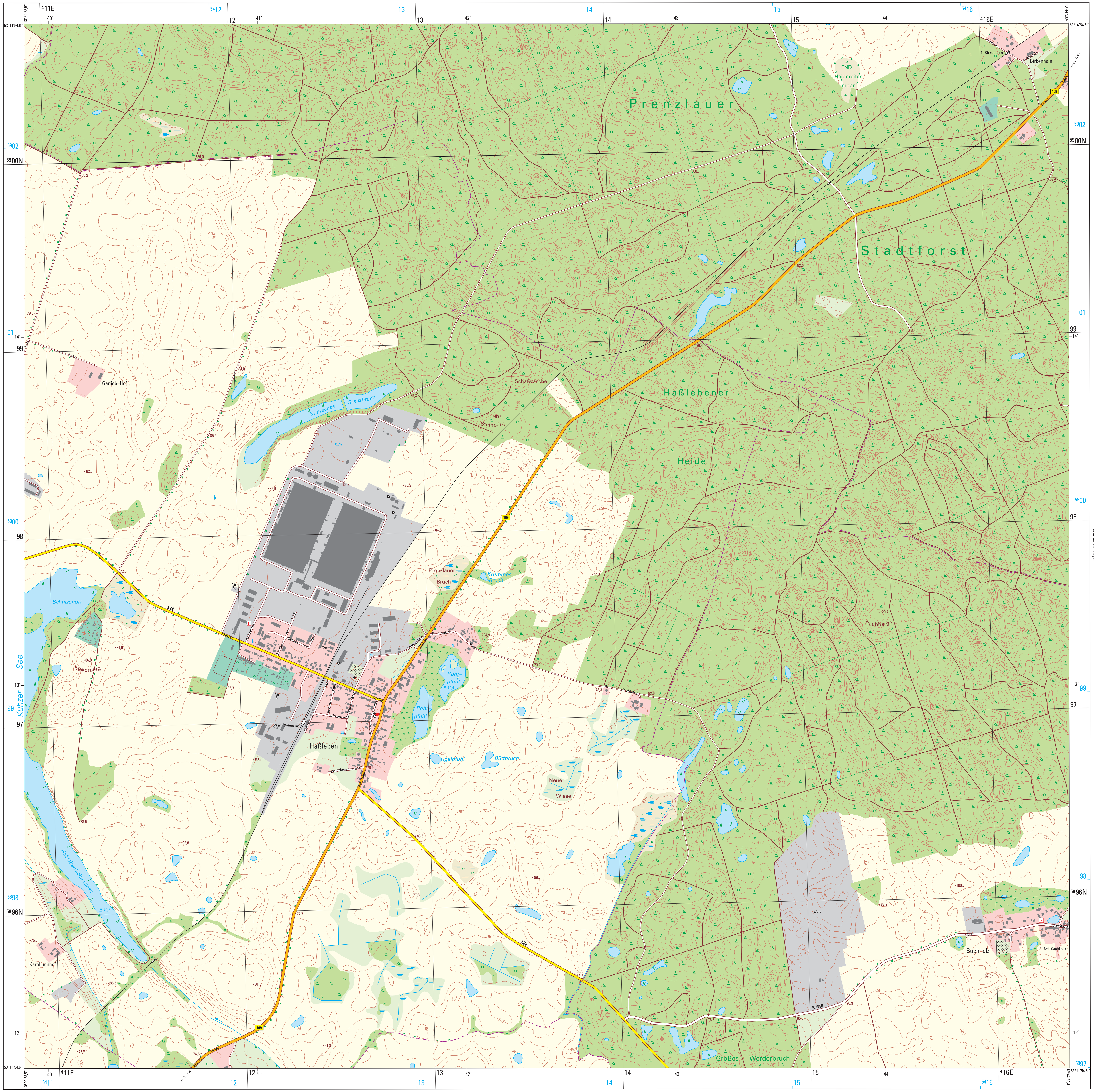

© Landesvermessung und Geobasisinformation Brandenburg