Topographische Karte 1 : 10 000

2639–SW Meyenburg 2009

2639-SW
Meyenburg



Landesvermessung und Geobasisinformation Brandenburg

Blattübersicht

der Topographischen Karte 1 : 10 000 (TK10) in der Bundesrepublik Deutschland (Ausschnitt)



Bearbeitungsgebiet der Landesvermessung und Geobasisinformation Brandenburg

Herausgeber
© Landesvermessung und Geobasisinformation Brandenburg
Heinrich-Mann-Allee 103, 14473 Potsdam, Telefon: (03 31) 88 44-1 23
Telefax: (03 31) 88 44- 26, E-Mail:poststelle@geobasis-bb.de
Internet: http://www.geobasis-bb.de

Grundausbaustift Z/2006 · Einzelne Ergänzungen 3/2008

1. Auflage 2009

Diese Karte ist geografisch geschützt. Vervielfältigung nur mit Erlaubnis des Herausgebers. Als Vervielfältigung gelten z.B. Nachdruck, Fotokopie, Mikroverfilmung, Digitalisieren, Scannen sowie Speicherung auf Datenträger.

ISBN 978-3-7490-2275-5
9 783749 022755

Geodätische Grundlagen

Bezugssystem: Europäisches Terrestrisches Referenzsystem 1989 (ETRS89), eindeutig mit dem Weltweiten Geodätischen System 1984 (WGS84)

Abbildung: Universale Transversale Mercatorabbildung (UTM–Abbildung)

Höhensystem: Höhen in Metern über Normalhöhe (NH), Pegel Kronstadt
Höhen über Normalhöhe (NH), Pegel Amsterdam–Ijmuiden – 0,1 m
Land Mecklenburg–Vorpommern:
Umrechnung von Höhen aus dem ETRS89 / WGS84 in NHN: – 40,1 m
Höhen über Normalhöhe (NH), Pegel Amsterdam)

Koordinaten: **UTM – Koordinaten der Zone 33**
Bezogen auf ETRS89 / WGS84
3 7DE Ostwert (in km)
5 7 96N Nordwert (in km)

Geographische Koordinaten
Bezogen auf ETRS89 / WGS84
13°06'33,5" Geographische Länge (L.L. von Greenwich)
52°17'30,0" Geographische Breite

GAUß – Krüger – Koordinaten
Bezogen auf Potsdam – (Genau)
4 5 74 Rechtswert (in km)
5 7 97 Hochwert (in km)

Zeichenerklärung (Auszug)

Siedlung

POTSDAM Name einer Stadt
STERN Name eines Stadtteils
Nuthetal Name einer Gemeinde
Nudow Name eines Gemeindeteiles
Die Schriftgröße der Ortsnamen richtet sich nach der Einwohnerzahl.
Alte Mühle volkstümlicher oder sonstiger Siedlungsname

Siedlungsfläche, flächige historische Prägung
Schloss, Burg / Ruine
Industrie- und Gewerbefläche
Turm / Aussichtsturm
Kirche, Wachtturm
Öffentliche / öffentliche Gebäude
Turm, Stadtturm mit Mauer
Öffentliche / nicht öffentliches Hochhaus
Denkmal / Bildstock
Kirchen
Zaun / Sichtmauer
Sportplatz / Kläranlage / Kläranlagen
Kapelle
Kraftwerk / Umspannwerk
Krankenhaus / Sanatorium
Friedhof
Polizei / Feuerwehr
Grünanlage, Park
Parkhaus / Tiefgarage
Sportanlage mit Spielfeldern
Hallenbad
Campingplatz / Freibad
Schutzhütte / Jugendherberge
Schiebetrend
Gewächshäuser

Ver- und Entsorgung

Bergbau in Betrieb / – außer Betrieb
Kläranlage / Wasserwerk
Stollenmundloch / Schacht
Schornstein / Kühlturm
Windmühle / Windkraftanlage
Windmühle / Windkraftanlage
Windmaschine / Radioteleskop
Tagebau, Grube, Steinbruch
Sendemast / Antenne
Turbinen
Sendemast / Antenne
Wasserhahn / Brunnen / Wasserturm
Wasserhahn / Brunnen / Pumpwerk / Wasserwerk / Wasserrad
Versickerung / Kläranlage
Wasserwerk / Wasserwerk / Wasserrad
Umspannwerk und Hochspannungsleitungen mit Mast
Kläranlage / Abwasserteichen

Verkehr

Autobahn mit mehr als 4 / mit 4 Fahrbahnen
Brücke / Steg
Autobahn in Bau
Zugbrücke
Bundesstraße mit / ohne Fahrbahntrennung
Hochbahn
Landesstraße mit / ohne Fahrbahntrennung
Tunnel
Kreis-, Gemeindestraße mit / ohne Fahrbahntrennung
Autobahnnummer / Verkehrsknotennummer
Anlagestraße, Hauptverkehrsweg / Wirtschaftsweg
Europastraßen– / Bundesstraßennummer
Landesstraßen– / Kreisstraßennummer
Fußweg, Bahnweg
Parkplatz / Rastplatz
Fußgängerzone
Eisenbahnlinie
Eisenbahnlinie mit Haltestelle
Eisen–/ Straßenbahnlinie
S–Bahn mit Station / U–Bahn mit Station
Straßenbahnlinien mit Haltestelle
Schwebebahn
Eisen–/ Straßenbahnlinie mit Haltestellen
Bahnhof mit Ausbesserungswerk / Abgrenzung
Hochbahn
Bahnhof mit Ausbesserungswerk / Abgrenzung
Friesenseebahn
Hauptbahnhof / Güterbahnhof mit Ausbesserungswerken
Marienkeebahn
Landplatz, Sonderlandplatz, Segelflugplatz / Hubschrauberlandeplatz

Vegetation

Laubwald / Nadelwald
Acker/Feld
Sträucher
Baumschule
Laubholz / Nadelholz
Obstbaumplantage
Wein / Reben
Gräsland
Brachland
Strauchen
Heide
Moor, Moos
Nichtbewachsene Laub– / Nadelbaum
Sumpf, Ried, nasser Boden
Baumreihe
Schilf, Röhricht
Heck mit / ohne Wall
Sand / Sonne, Grüll

Gewässer

Uferlinie, Bach, Graben, Kanal
Uferlinie, Mauer
Graben, Kanal nicht ständig wasserführend
Mole
Fließrichtungspfeil
Anlegestelle
Brunnen
Auto–/ Personenfähre
Wehr
Leuchtturm / Leuchtbeet / Bake
Wasserlauf verrohrt, unterirdisch
Schiffahrtshinweis
Stehendes Gewässer / Quellbereich
Wasserfall
Deich
Schleusen / Schleusenkammer
Überfallwehr / Talsperre / Pfahl im See
Schwimmkanal / nicht schiffbare Gewässer

Relief

Höhenlinien
in Meter über NN
Böschungslinie bis 6 m
Zwischenlinie 20 m
Böschungslinie bis 12 m
Hauptlinie 5 m
Böschungslinie 12 bis 18 m
Hilfslinie 1 m
Böschungslinie 18 bis 24 m
Hilfslinie 0,5 m
Felsen, Felsenhöhle, Felsen, Felsenhöhle
Kessel, Senke
Höhenpunkt mit Höhenangabe
Geologische / regionale Bodenformen
Felsen
Ursprung der Höhenlinien und Böschungen ist die letztmalige Ausgabe TK10.

Grenzen

Staatsgrenze mit Grenzübergang
Gemeindegrenze
Landesgrenze
NSG Naturschutzgebietsgrenze
Bundesgrenze
Regierungsbezirksgrenze
Truppenübungsplatzgrenze, Sonderbebauungsplatzgrenze
Landesgrenze, Grenze einer kreisfreien Stadt

Topographische Karte 1 : 10 000, Blatt 2639–SW Meyenburg

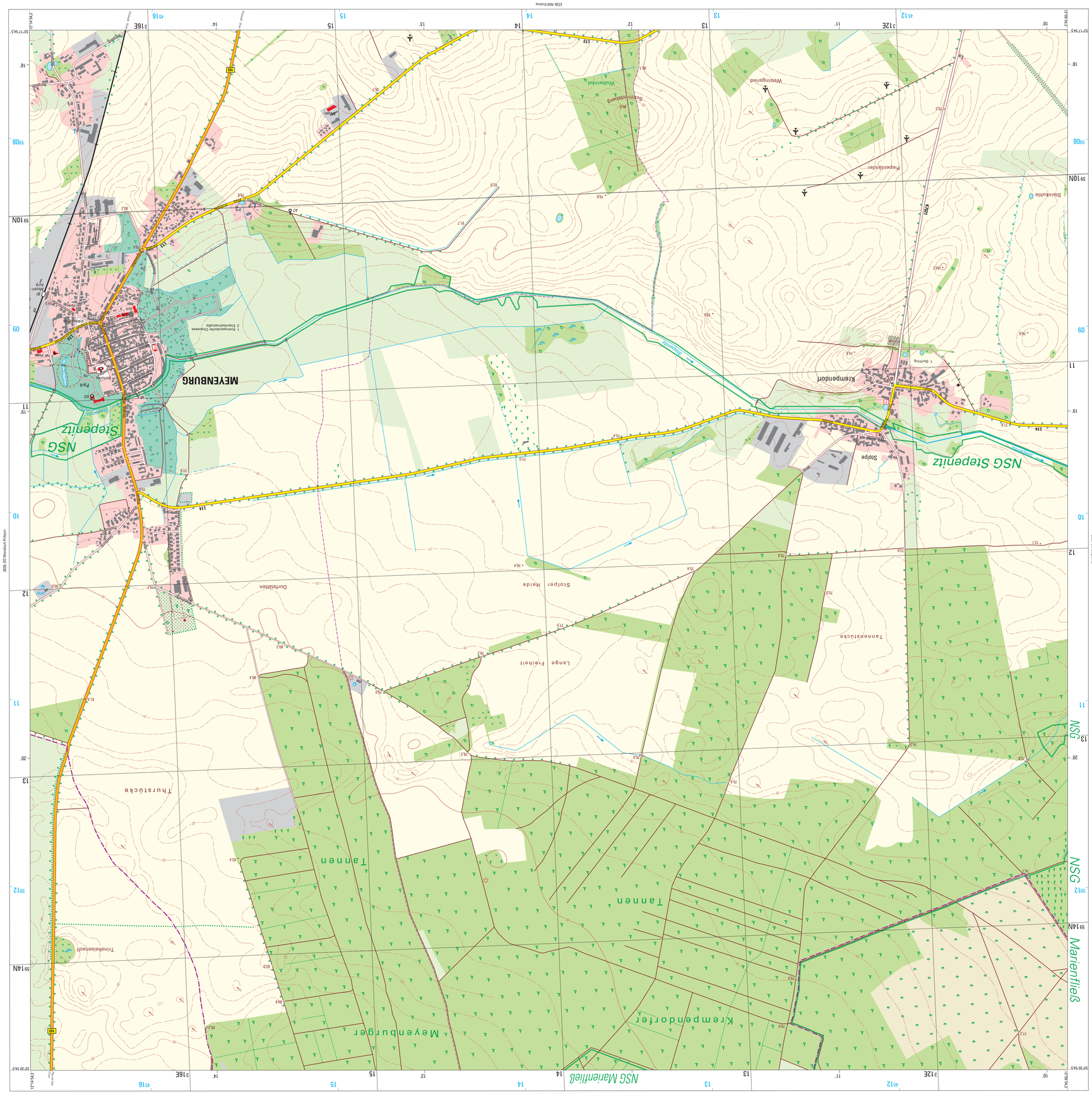
NSG Stepenitz
Stolpe
Krempendorf
Meyenburger
Tannen
Tannen
NSG Marientleß
Thurstücke
Tannenstücke
Lange Feichten
Storper Heide
Dorfstätten
Meyenburg
Stolpe
Krempendorf
Weitmannsfeld
Weitmannsfeld
Weitmannsfeld