Landesvermessung und Geobasisinformation Brandenburg

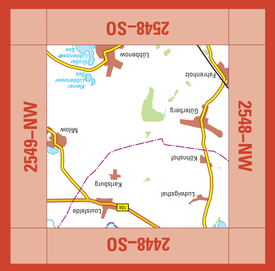

2548–NO Güterberg

ATKIS

Topographische Karte 1 : 10 000

2009

2548–NO Güterberg

Blattübersicht

der Topographischen Karte 1 : 10 000 (TK10)
in der Bundesrepublik Deutschland (Ausschnitt)

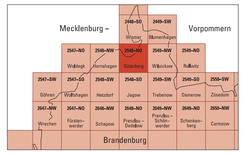

Bearbeitungsgebiet der Landesvermessung und Geobasisinformation Brandenburg

Diese Karte ist ein ATKIS®–Produkt, das aus dem Digitalen Basis–Landschaftsmodell des Amtlichen Topographisch–Kartographischen Informationssystems ATKIS®, einem Gemeinschaftsprojekt der deutschen Landesvermessung, abgeleitet ist. Sie liegt auch im Rasterdatenformat vor. Karten und Rasterdaten können vom Herausgeber bezogen werden.

ATKIS®

Verwaltungsgliederung

Bundesrepublik Deutschland
Land Brandenburg
Landkreis Uckermark (Sitz Prenzlau)
1 Gem. Uckerland

Land Mecklenburg–Vorpommern
Landkreis Uecker–Randow (Sitz Pasewalk)
2 Stadt Strasburg (Uckermark)

Herausgeber

© Landesvermessung und Geobasisinformation Brandenburg
Heinrich–Mann–Allee 103, 14473 Potsdam, Telefon: (03 31) 88 44–1 23
Telefax: (03 31) 88 44–1 26, E–Mail:poststelle@geobasis–bb.de
Internet: http://www.geobasis–bb.de

1. Auflage 2009

Grundaktualität 9/2006 • Einzelne Ergänzungen 9/2007

Diese Karte ist gesetzlich geschützt. Vervielfältigung nur mit Erlaubnis des Herausgebers. Als Vervielfältigung gelten z.B. Nachdruck, Fotokopie, Mikroverfilmung, Digitalisieren, Scannen sowie Speicherung auf Datenträger.

ISBN 978–3–7490–2549–7

9 783749 025497

Geodätische Grundlagen

Bezugssystem: Europäisches Terrestrisches Referenzsystem 1989 (ETRS89), entspricht dem Weltweiten Geodätischen System 1984 (WGS84)

Abbildung: Universale Transversale Mercatorabbildung (UTM–Abbildung)

Höhensystem: Höhen in Meter über Höhennull (HN, Pegel Kronstadt)
Höhen über Normalhöhennull (NHN, Pegel Amsterdam)–HN = 0,1 m
Umrechnung von Höhen aus dem ETRS89 / WGS84 in NHN – 37,1 m
Land Mecklenburg–Vorpommern:
Höhen über Normalhöhennull (NHN, Pegel Amsterdam)

Koordinaten: **UTM – Koordinaten der Zone 33**
(bezogen auf ETRS89 / WGS84)

3 70E Ostwert (in km)
57 96N Nordwert (in km)

Geographische Koordinaten
(bezogen auf ETRS89 / WGS84)

13°04'53,9" Geographische Länge (ö. L. von Greenwich)
52°17'55,0" Geographische Breite

Gauß – Krüger – Koordinaten
(bezogen auf Potsdam – Datum)

45 74 Rechtswert (in km)
57 97 Hochwert (in km)

Zeichenerklärung (Auszug)

Siedlung

POTSDAM Name einer Stadt
Nuthetal Name einer Gemeinde
STERN Name eines Stadtteils
Nudow Name eines Gemeindeteils
Die Schriftgröße der Ortsnamen richtet sich nach der Einwohnerzahl.
Alte Mühle volkstümlicher oder sonstiger Siedlungsname

- Siedlungsfläche, Fläche funktionaler Prägung
- Industrie- und Gewerbefläche
- Öffentliche / nicht öffentliche Gebäude
- Öffentliches / nicht öffentliches Hochhaus
- Kirchen
- Kapelle
- Krankenhaus / Sanatorium
- Polizei / Feuerwehr
- Parkhaus / Tiefgarage
- Hallenbad
- Schutzhütte / Jugendherberge
- Gewächshäuser
- Schloss, Burg / Ruine
- Turm / Aussichtsturm
- Kontroll-, Wachturm
- Torturm, Stadtturm mit Mauer
- Denkmal / Bildstock
- Zaun / Stützmauer
- Steingrab / Hügelgrab / Opferstein
- Friedhof
- Grünanlage, Park
- Sportanlage mit Spielfeldern
- Campingplatz / Freibad
- Schießstand

Ver– und Entsorgung

- Bergbau in Betrieb / – außer Betrieb
- Stollenmundloch / Schachtöffnung / Höhleneingang
- Erdöl– / Erdgas– / Wasserpumpe
- Tagebau, Grube, Steinbruch
- Torfstich
- Förderband / Rohrleitung
- Vorratsbehälter / Kran
- Umspannwerk und Hochspannungsleitungen mit Mast
- Kraftwerk / Heizwerk
- Schornstein / Kühlturm
- Windmühle / Windkraftanlage
- Sendeturm / Radioteleskop
- Sendemast / Antenne
- Wasserbehälter / Brunnen / Wasserturm
- Pumpwerk / Wasserwerk / Wasserrad
- Kläranlage / Absetzbecken

Verkehr

- Autobahn mit mehr als 4 / mit 4 Fahrstreifen
- Autobahn in Bau
- Bundesstraße mit / ohne Fahrbahntrennung
- Landesstraße mit / ohne Fahrbahntrennung
- Kreis–, Gemeindestraße mit / ohne Fahrbahntrennung
- Anliegerstraße, Hauptwirtschaftsweg / Wirtschaftsweg
- Fußweg, Radweg
- Fußgängerzone
- Ein– / mehrgleisige elektrifizierte Eisenbahn
- Ein– / mehrgleisige nicht elektrifizierte Eisenbahn
- Bahnhof mit Anschlussgleis / Haltepunkt (Bf, Hp)
- Hauptbahnhof / Güterbahnhof mit Anschlussgleisen (GbF, Hbf)
- Brücke / Steg
- Zugbrücke
- Hochstraße
- Tunnel
- Autobahnnummer / Verkehrsknotennummer (10, 6)
- Europastraßen– / Bundesstraßennummer (E55, 1)
- Landesstraßen– / Kreisstraßennummer (L78, K6903)
- Parkplatz / Rastplatz (P, R)
- Eisenbahnbrücke
- Straßenbahn mit Haltestelle
- S–Bahn mit Station / U–Bahn mit Station
- Schwebebahn
- Hochbahn
- Personenseilbahn
- Materialseilbahn
- Landeplatz, Sonderlandeplatz, Segelfluggelände / Hubschrauberlandeplatz

Vegetation

- Laubwald / Nadelwald
- Schneise
- Mischwald
- Laubholz / Nadelholz
- Grünland
- Streuobst
- Gartenland
- Naturdenkmal Laub– / Nadelbaum
- Baumreihe
- Hecke mit / ohne Wall
- Ackerland
- Baumschule
- Obstbaumplantage
- Wein / Hopfen
- Brachland
- Heide
- Moor, Moos
- Sumpf, Ried, nasser Boden
- Schilf, Röhricht
- Sand / Steine, Geröll

Gewässer

- Quelle / Strom, Fluss, Bach, Graben, Kanal
- Graben, Kanal nicht ständig wasserführend
- Fließrichtungspfeil und Buhnen
- Wehr und Stromschnellen
- Wasserlauf verrohrt, unterirdisch
- Wasserfälle
- Staudamm
- 23,4 Wasserspiegelhöhe
- 17,3 Tiefster Punkt im See
- Ufermauer, Kaimauer
- Mole
- Anlegestelle
- Auto– / Personenfähre
- Leuchtturm / Leuchtfeuer / Bake
- Schiffshebewerk
- Schleusenkammer / Stauschleuse
- Sicherheitstor / Durchlass (Düker)
- HAVEL Nuthe schiffbare / nicht schiffbare Gewässer

Relief

Höhenlinien im Hügelland
- Zählinie 50 m
- Hauptlinie 10 m
- Hilfslinie 5 m
- Hilfslinie 2,5 m
- Kessel, Senke
- positive / negative Bodenformen
- Böschungshöhe bis 6 m
- Böschungshöhe 6 bis 12 m
- Böschungshöhe 12 bis 18 m
- Böschungshöhe 18 bis 24 m
- befahrbarer / nicht befahrbarer Damm, Wall, Deich
- 39,5 Höhenpunkt mit Höhenangabe
- Felsen

Ursprung der Höhenlinien und Böschungen ist die bisherige Ausgabe TK10.

Grenzen

- Staatsgrenze mit Grenzübergang
- Landesgrenze
- Regierungsbezirksgrenze
- Landkreisgrenze, Grenze einer kreisfreien Stadt
- Gemeindegrenze
- Nationalparkgrenze
- NSG Naturschutzgebietsgrenze
- Truppenübungsplatzgrenze, Standortübungsplatzgrenze

Maßstab 1 : 10 000

1 cm der Karte entspricht 100 m der Natur

200 100 0 200 400 600 m

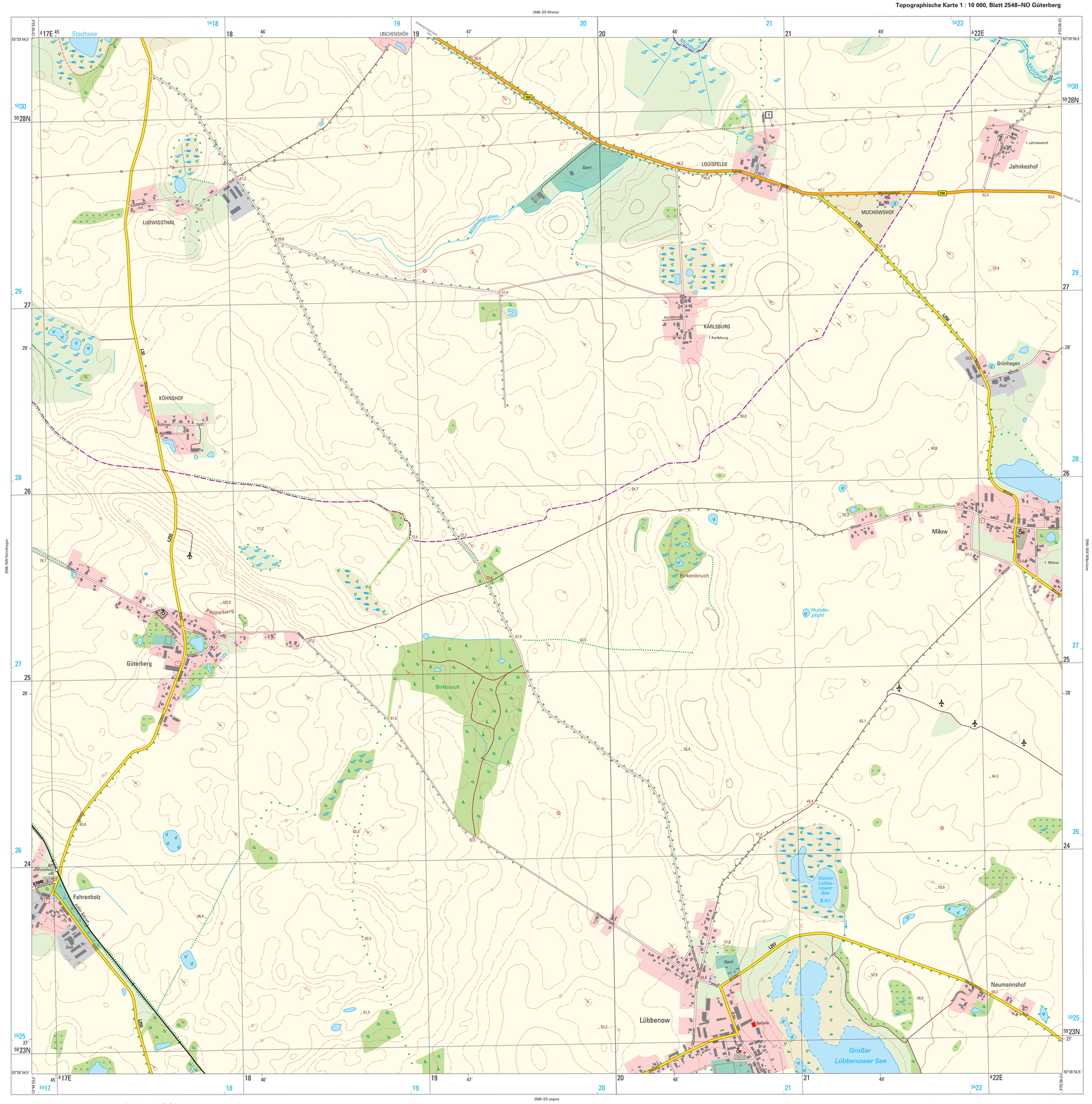
2448–SO Wismar
2548–NW Hornhagen
2548–NW Wilhelmsaue
2548–SO Jagow
Stadtsee
LINCHENSHÖH
LOUISFELDE
MUCHOWSHOF
Jahnkeshof
LUDWIGSTHAL
KÖHNSHOF
KARLSBURG
Grünhagen
Milow
Birkenbruch
Hundepfuhl
Pappelberg
Güterberg
Birkbusch
Fahrenholz
Kleiner Lübbenower See
Großer Lübbenower See
Lübbenow
Neumannshof
Sport
Stadtmühle
Mühlenfließ
Mühlengraben
Muchowshof
Karlsburg
Kohnsmühle
Kohnsmühlenbrook
Kohnsmühlenbrook
Milower Straße
Milower Straße
Dorfstraße
Dorfstraße
Am Fahrenholz
Am Fahrenholz
Am Kleinen Lübbenower See
Am Kleinen Lübbenower See
Am Großen Lübbenower See
Am Großen Lübbenower See
Gutshalle
L 172
L 206
L 207
L 208
L 209
L 210
L 263
K 6903
104
10
6
Bf
Hp
GbF
Hbf
ETRS89
NHN
DHDN
Potsdam (Sternwarte)
Potsdamer Meridian
Potsdamer Meridian
Potsdamer Meridian