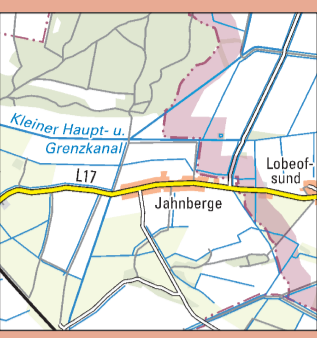




3242-SW  
Jahnberge



Zeichenerklärung (Auszug)

Siedlung

<b>POTSDAM</b> Name einer Stadt	<b>EICHE</b> Name eines Stadteils
<b>Nuthetal</b> Name einer Gemeinde	<b>Nudow</b> Name eines Gemeindeteils
Die Schriftgröße der Ortsnamen richtet sich nach der Einwohnerzahl.	
Siedlungsfläche / Industrie- und Gewerbefläche	Schloss, Burg / Ruine / Denkmal
Gebäude / Gebäude mit besonderer Funktion	Turm / Wacht- / Aussichtsturm
Hochhaus / Hochhaus mit besonderer Funktion	Turm, Stadtturm mit Mauer
Kapelle / Kirche / Gotteshaus	Zehn / Sälmäuer
Krankenhaus / Sanatorium	Steingrab / Grabhügel / Steinhügel
Polizei / Feuerwehr	Friedhof
Parkhaus / Tiefgarage	Grünanlage, Park
Hallenbad	Sportanlage mit Spielfeldern
Schutzhütte	Campingplatz / Schwimmbad
Apothekenhaus	Schießanlage / Sprungschanze

Ver- und Entsorgung

Bergbau in Betrieb / außer Betrieb	Windmühle / Windkraftanlage
Erdöl- / Erdgasförderanlage	Sendeturm / Radioteleskop
Kraftwerk / Heizwerk	Sendemast / Antenne
Hochspannungsführung mit Mast und Umspannwerk	Wasserbehälter / Brunnen / Wasserturm
Förderband / Rohrleitung	Wasserpumpe / Pumpstation / Wasserrad
Vorratsbehälter / Kran	Kläranlage / mit Absetzbecken
Schornstein / Kühlturm	

Verkehr

Autobahn mit Straßennummer / mit Europastraßennummer / Autobahnanschlussstelle	Ein- / mehrgleisig elektrifizierte Eisenbahn
Bundesstraße mit Nummer mit / ohne Fahrbahnrennung	Ein- / mehrgleisig nicht elektrifizierte Eisenbahn
Landesstraße mit Nummer mit / ohne Fahrbahnrennung	Bahnhof mit Anschlussgleis / Haltepunkt
Kreis-, Gemeindestraße mit Nummer mit / ohne Fahrbahnrennung	Güterbahnhof mit Anschlussgleis
Hauptwirtschaftsweg / Wirtschaftsweg	Eisenbahnbrücke
Fußweg, Radweg / Fußgängerzone	Straßenbahn mit Haltestelle
Straßenbrücke / Steg	S-Bahn / U-Bahn mit Station
Tunnel	Personen- / Materialbahn
Parkplatz / Restplatz	Flughafen / Flugplatz

Vegetation

Laubwald / Nadelwald	Baumschule
Mischwald	Obstbaumpflanzung
Laubholz / Nadelholz	Hopfen / Wein
Grün- / Gartenland	Brachland, Ödland / Ackerland
Streubaum	Heide / Moor, Moos
Hervorstechender einzelnstehender Laubbau / Nadelbaum	Sumpf / Nasses Boden
Baumreihe	Schilf, Röhricht
Hecke / mit Wall, Knick	Sand / Steine, Schotter, Geröll

Gewässer

<b>SPREE</b> Name eines schiffbaren Gewässers	<b>Dahme</b> Name eines nicht schiffbaren Gewässers
Fluss mit Fließrichtungspfeil und Buhnen	Ufermauer, Kaimauer
Fluss mit Wehr und Stromschnellen	Mole
Bach mit Wehr, Sperrwerk	Anlegestelle
Wasserlauf verrohrt, unterirdisch	Auto- / Personenfähre
Quelle / Bach, Graben / nicht ständig wasserführend	Leuchtturm / Leuchttower / Bock
Wasserfall	Kanal mit Schiffsbauwerk / Schleuse
See mit Staudamm / 23.4 Wasserspiegelhöhe / 17.7 tiefster Punkt im See	Sicherheitstor / Däker

Relief

Höhenlinien	Böschung
Zähllinie 20 m	Damm, Damm befahrbar / nicht befahrbar
Hauptlinie 5 m	Felsspalz / Felsen / Kessel, Senke
1. Hilfslinie 1 m	
2. Hilfslinie 0.5 m	
148.7 Höhenpunkt mit Höhenangabe	

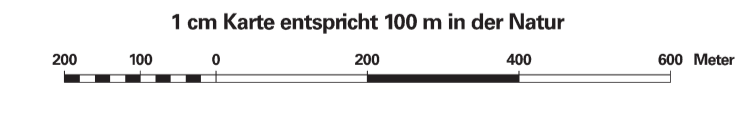
Grenzen

Staatsgrenze	Nationalparkgrenze
Landesgrenze	Naturschutzgebietgrenze, Grenze einer Schutzzone im Nationalpark
Landkreitsgrenze	Tropenberührgrenze, Standortübungsplatzgrenze
Grenze einer kreisfreien Stadt	
Gemeindegrenze	

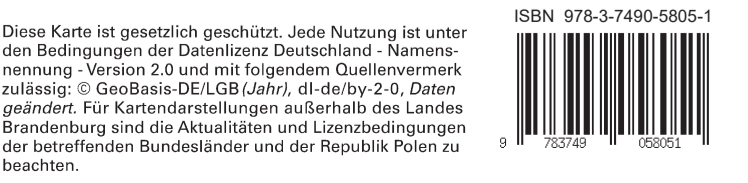
Geodätische Grundlagen / Koordinaten

<b>Bezugssystem:</b> Europäisches Terrestrisches Referenzsystem 1989 (ETRS89) entspricht dem Weltweiten Geodätischen System 1984 (WGS84)	<b>UTM-Koordinaten</b> der Zone 33 38 E Ostwert (in m) 506 N Nordwert (in m)
<b>Abbildung:</b> Universale Transversale Mercatorabbildung (UTM-Abbildung)	<b>Geographische Koordinaten</b> 13°04' O Geographische Länge (südliche Länge von Greenwich) 52°17' N Geographische Breite
<b>Höhensystem:</b> Höhen in Meter über Normalhöhennull (NN), Pegel Amsterdam Umrechnung von Höhen über dem Ellipsoid des ETRS89 / WGS84 in Höhen über NN: -40,1 m	

Maßstab 1 : 10 000



**Herausgeber**  
© Landesvermessung und Geobasisinformation Brandenburg  
Heinrich-Mann-Allee 104 D, 14473 Potsdam  
Telefon: +49 331 8844-123  
E-Mail: kundenservice@geobasis-bb.de  
Internet: https://geobasis-bb.de  
Ausgabe 2023 Grundskala: 08.04.2021



ISBN 978-3-7490-9805-1  
Dieses Kartenwerk ist gesetzlich geschützt. Jede Nutzung ist unter den Bedingungen der Datenlizenz Deutschland - Namensnennung - Version 2.0 und mit folgendem Quellenvermerk zulässig: © GeoBasis-DE/LGB (Jahr), dl-de/by-2-0. Daten geändert. Für Kartenanstellungen außerhalb des Landes Brandenburg sind die Aktualität und Lizenzbedingungen der betreffenden Bundesländer und der Republik Polen zu beachten.

