

Dezember 2023
 01.12. - 31.12.

 Qualitätsmonitoring der Verfügbarkeit von
 Onlineanwendungen und Onlinediensten

Liegenschaftsdaten

WFS-GEBAEUDE-LOD2		82.40%
WMS_BB_ALKIS_Qualitaetsangaben_Punkte		100.00%
WFS-ALKIS-NAS		100.00%
WFS-ALKIS-SF		100.00%
WFS_BB_ALKIS_Vereinfacht		100.00%
WFS-ALKIS-VEREINF-E		100.00%
WFS-ALKIS-VEREINF-E-CSV		100.00%
WMS-ALKIS		100.00%
WMS-ALKIS-E		100.00%
WMS-ALKIS-FLUR		100.00%
Zusammenfassung		98.24%

Landschaftsdaten

WCS_BB_DGM_1m		100.00%
WCS_BB_DOP20c		100.00%
WMS-BDOM		100.00%
WMS-DOP10		39.45%
WMS-DTK10_Ebenen		100.00%
WMS-DTK25_Ebenen		100.00%
WMS-DTK50_Ebenen		100.00%
WMS-DTK100_Ebenen		100.00%
WMS_BB-BE_DTK10_Farbe		100.00%
WMS_BB-BE_DTK10_Grau		100.00%
WMS_BB-BE_DTK25_Farbe		100.00%
WMS_BB-BE_DTK50_Farbe		100.00%
WMS_BB-BE_DTK50_Farbe		100.00%
WMS_BB-BE_DTK50_Grau		100.00%
WMS_BB-BE_DTK100_Farbe		100.00%
WMS_BB-BE_DTK100_Grau		100.00%
WMS_BB-BE_LK250		100.00%
WMS_BB-BE_RK100		100.00%
WMS_BB_ATKIS_Basis-DLM_Strassenklassifizierung		100.00%
WFS-ATKIS-BDLM_NAS		100.00%
WFS-ATKIS-BDLM-SF		100.00%
Zusammenfassung		97.12%

Verwaltungseinheiten

WFS_BB-BE_Deutschland-Online-Gazetteer		100.00%
WFS_BB-BE_Digitale_Verwaltungsgrenzen		100.00%
WMS-PLZ-BEBB		100.00%
WMS-VG-BB		100.00%

Zusammenfassung	100.00%
-----------------	---------

Historische Daten

WMS-BB_DOP20c_2009_2012	100.00%
WMS-BB_DOP20c_2013_2015	100.00%
WMS-DOP40g_2001-2009	33.27%
WMS-DOP50g_1992-1997	32.57%
WMS-DOP100g_1953	100.00%
WMS-DOP100g_2001-2005	32.61%
WMS-DTK10v	32.61%
WMS-DTK25v	32.61%
WMS-DTK50v	32.60%
WMS-DTK100v	32.61%
WMS-BRW	100.00%
WMS-DNM2009	100.00%
WMS-DNM2010	100.00%
WMS-DNM2011	100.00%
WMS-DNM2012	100.00%
WMS-DNM2013	100.00%
WMS-DNM2014	100.00%
WMS-DNM2015	100.00%
WMS-VG-BB2009	100.00%
WMS-VG-BB2010	100.00%
WMS-VG-BB2012	100.00%
WMS-VG-BB2016	100.00%
WMS-VG-BB2019	100.00%
WMS_BB-BE_DR25	100.00%
WMS_BB-BE_DR100	100.00%
WMS_BB-BE_Schmettau	100.00%
WMS-VG-HISTORISCH	100.00%
Zusammenfassung	82.55%

WWW / Portale

Geobroker	100.00%
Geoportal Brandenburg	100.00%
LiKa Online	100.00%
Detailansichtsdienst (Metadaten)	100.00%
Zusammenfassung	100.00%




Sonstige

WFS-BB_AKT	100.00%
WFS_BB-BE_Blattschnitte	100.00%
WMS-BB_AKT	100.00%
WMS-Bildflugplan	100.00%
WMS-BS	100.00%
WMS-Nivellementlinien	100.00%
Zusammenfassung	100.00%







SAPOS

SAPOS BB HEPS-Ntrip	99.91%
SAPOS Datentransfer ZSS mit Ntrip	99.95%

Verfügbarkeitsschwellen

 ≥ 99.0%  ≥ 95.0%  < 95.0%

Farben der Zeitleiste

 OK  WARN  KRIT  UNBEKANNT  unstetige Verfügbarkeit  Serverausfall  Wartungszeit  ungemonitort

Weitere Informationen erhalten Sie beim Kundenservice der LGB
(kundenservice@geobasis-bb.de · Telefon: +49 331 8844-123 oder unter www.geobasis-bb.de)