
































Oktober 2023
01.10. - 31.10.

Qualitätsmonitoring der Verfügbarkeit von
Onlineanwendungen und Onlinediensten

Liegenschaftsdaten

WFS-GEBAEUDE-LOD2		73.87%
WMS_BB_ALKIS_Qualitaetsangaben_Punkte		100.00%
WFS-ALKIS-NAS		100.00%
WFS-ALKIS-SF		100.00%
WFS_BB_ALKIS_Vereinfacht		100.00%
WFS-ALKIS-VEREINF-E		100.00%
WFS-ALKIS-VEREINF-E-CSV		100.00%
WMS-ALKIS		100.00%
WMS-ALKIS-E		100.00%
WMS-ALKIS-FLUR		100.00%
Zusammenfassung		97.39%

Landschaftsdaten

WCS_BB_DGM_1m		99.56%
WCS_BB_DOP20c		99.56%
WMS-BDOM		99.55%
WMS-DOP10		100.00%
WMS-DTK10_Ebenen		100.00%
WMS-DTK25_Ebenen		100.00%
WMS-DTK50_Ebenen		100.00%
WMS-DTK100_Ebenen		100.00%
WMS_BB-BE_DTK10_Farbe		100.00%
WMS_BB-BE_DTK10_Grau		100.00%
WMS_BB-BE_DTK25_Farbe		100.00%
WMS_BB-BE_DTK50_Farbe		100.00%
WMS_BB-BE_DTK50_Farbe		100.00%
WMS_BB-BE_DTK50_Grau		100.00%
WMS_BB-BE_DTK100_Farbe		100.00%
WMS_BB-BE_DTK100_Grau		100.00%
WMS_BB-BE_LK250		100.00%
WMS_BB-BE_RK100		100.00%
WMS_BB_ATKIS_Basis-DLM_Strassenklassifizierung		100.00%
WFS-ATKIS-BDLM_NAS		100.00%
WFS-ATKIS-BDLM-SF		100.00%
Zusammenfassung		99.94%

Verwaltungseinheiten

WFS_BB-BE_Deutschland-Online-Gazetteer		94.20%
WFS_BB-BE_Digitale_Verwaltungsgrenzen		94.21%
WMS-PLZ-BEBB		94.54%
WMS-VG-BB		94.24%

Zusammenfassung						94.30%
------------------------	--	--	--	--	--	---------------

Historische Daten

WMS-BB_DOP20c_2009_2012						100.00%
WMS-BB_DOP20c_2013_2015						100.00%
WMS-BB_DOP25cb_2004						100.00%
WMS-DOP40g_2001-2009						100.00%
WMS-DOP50g_1992-1997						100.00%
WMS-DOP100g_1953						99.56%
WMS-DOP100g_2001-2005						100.00%
WMS-DTK10v						100.00%
WMS-DTK25v						100.00%
WMS-DTK50v						100.00%
WMS-DTK100v						100.00%
WMS-BRW						94.28%
WMS-DNM2009						94.27%
WMS-DNM2010						94.23%
WMS-DNM2011						94.53%
WMS-DNM2012						94.23%
WMS-DNM2013						94.25%
WMS-DNM2014						94.50%
WMS-DNM2015						94.29%
WMS-VG-BB2009						94.40%
WMS-VG-BB2010						94.28%
WMS-VG-BB2012						94.58%
WMS-VG-BB2016						94.23%
WMS-VG-BB2019						94.55%
WMS_BB-BE_DR25						100.00%
WMS_BB-BE_DR100						100.00%
WMS_BB-BE_Schmettau						100.00%
WMS-VG-HISTORISCH						94.29%
Zusammenfassung						97.16%

WWW / Portale

Geobroker						100.00%
Geoportal Brandenburg						100.00%
LiKa Online						100.00%
Detailansichtsdienst (Metadaten)						94.26%
Zusammenfassung						98.56%

Sonstige

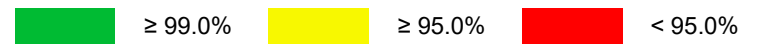
WFS-BB_AKT						94.18%
WFS_BB-BE_Blattschnitte						94.21%
WMS-BB_AKT						99.56%
WMS-Bildflugplan						94.60%
WMS-BS						94.58%
WMS-Nivellementlinien						94.23%
Zusammenfassung						95.23%

SAPOS

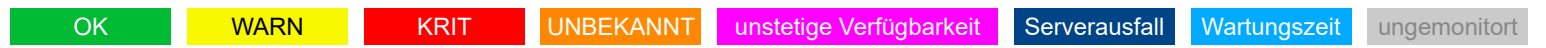
SAPOS BB HEPS-Ntrip						99.94%
---------------------	--	--	--	--	--	--------

SAPOS Datentransfer ZSS mit Ntrip	92.67%
Zusammenfassung	96.31%

Verfügbarkeitsschwellen



Farben der Zeitleiste



Weitere Informationen erhalten Sie beim Kundenservice der LGB
 (kundenservice@geobasis-bb.de · Telefon: +49 331 8844-123 oder unter www.geobasis-bb.de)