

April 2023
 01.04. - 30.04.

 Qualitätsmonitoring der Verfügbarkeit von
 Onlineanwendungen und Onlinediensten

Liegenschaftsdaten

WFS-GEBAEUDE-LOD2		86.64%
WMS BB ALKIS Qualitätsangaben Punkte		100.00%
WFS-ALKIS-NAS-BB		100.00%
WFS-ALKIS-SF-BB		100.00%
WFS-ALKIS-SF-E-BB		98.55%
WFS-ALKIS-VEREINF		100.00%
WFS-ALKIS-VEREINF-E		98.56%
WFS-ALKIS-VEREINF-E-CSV		98.56%
WMS-ALKIS-BB		98.55%
WMS-ALKIS-E-BB		98.56%
WMS-FLUR-BB		100.00%
Zusammenfassung		98.13%

Landschaftsdaten

WCS_BB_DGM		99.78%
WCS_BB_DOP20c		99.78%
WMS_BB_bDOM		99.90%
WMS_BB_DOP10		99.92%
WMS BB-BE DTK10 Ebenen		98.55%
WMS BB-BE DTK25 Ebenen		98.55%
WMS BB-BE DTK50 Ebenen		98.55%
WMS BB-BE DTK100 Ebenen		98.52%
WMS BB-BE DTK10 Farbe		100.00%
WMS BB-BE DTK10 Grau		100.00%
WMS BB-BE DTK25 Farbe		100.00%
WMS BB-BE DTK25 Grau		100.00%
WMS BB-BE DTK50 Farbe		100.00%
WMS BB-BE DTK50 Grau		100.00%
WMS BB-BE DTK100 Farbe		100.00%
WMS BB-BE DTK100 Grau		100.00%
WMS BB-BE LK250		100.00%
WMS BB-BE RK100		100.00%
WMS BB ATKIS Basis-DLM Straßenklassifizierung		100.00%
WFS-ATKIS-BDLM-NAS-BB		100.00%
WFS-ATKIS-BDLM-SF-BB		100.00%
Zusammenfassung		99.69%

Verwaltungseinheiten

WFS-G-HKFK-BEBB		100.00%
WFS-VG-BB		100.00%
WMS-PLZ		99.98%

WMS-VG-BB						100.00%
Zusammenfassung						100.00%

Historische Daten

WMS_BB_DOP20c_2009_2012						99.92%
WMS_BB_DOP20c_2013-2015						98.62%
WMS_BB_DOP25cb_2004						99.92%
WMS_BB_DOP40g_2001-2009						98.79%
WMS_BB_DOP50g_1992-1997						99.92%
WMS_BB_DOP100g_1953						98.55%
WMS_BB_DOP100g_2001-2005						99.65%
WMS_BB_DTK10v_Farbe						99.92%
WMS_BB_DTK25v_Farbe						99.92%
WMS_BB_DTK50v_Farbe						99.92%
WMS_BB_DTK100v_Farbe						99.92%
WMS-BRW						100.00%
WMS-DNM-2009						100.00%
WMS-DNM-2010						100.00%
WMS-DNM-2011						100.00%
WMS-DNM-2012						100.00%
WMS-DNM-2013						100.00%
WMS-DNM-2014						100.00%
WMS-DNM-2015						100.00%
WMS-VG-BB2009						100.00%
WMS-VG-BB2010						100.00%
WMS-VG-BB2012						100.00%
WMS-VG-BB2016						100.00%
WMS-VG-BB2019						100.00%
WMS BB-BE DR25						100.00%
WMS BB-BE DR100						100.00%
WMS BB-BE Schmettau						100.00%
WMS-VG_HISTORISCH						100.00%
Zusammenfassung						99.82%



WWW / Portale

Geobroker						99.27%
Geoportal Brandenburg						100.00%
LiKa Online						100.00%
Detailansichtsdienst (Metadaten)						98.44%
Zusammenfassung						99.43%

Sonstige

WFS BB Aktualitäten-LGB						100.00%
WFS BB-BE Blattsschnitte						100.00%
Geokoder BB-BE						100.00%
WMS BB Aktualitäten-LGB						100.00%
WMS-Bildflug						100.00%
WMS BB-BE Blattsschnitte						100.00%
WMS BB Nivellementlinien						100.00%
Zusammenfassung						100.00%

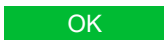





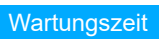

SAPOS

SAPOS BB HEPS-Ntrip		99.98%
SAPOS Datentransfer ZSS mit Ntrip		99.78%
Zusammenfassung		99.88%

Verfügbarkeitsschwellen

 ≥ 99.0%  ≥ 95.0%  < 95.0%

Farben der Zeitleiste

 OK  WARN  KRIT  UNBEKANNT  unstetige Verfügbarkeit  Serverausfall  Wartungszeit  ungemonitort

Weitere Informationen erhalten Sie beim Kundenservice der LGB
(kundenservice@geobasis-bb.de · Telefon: +49 331 8844-123 oder unter www.geobasis-bb.de)