

Januar 2023  
 01.01. - 31.01.

 Qualitätsmonitoring der Verfügbarkeit von  
 Onlineanwendungen und Onlinediensten

**Liegenschaftsdaten**

WFS-GEBAEUDE-LOD2		22.67%
WMS BB ALKIS Qualitätsangaben Punkte		100.00%
WFS-ALKIS-NAS-BB		100.00%
WFS-ALKIS-SF-BB		100.00%
WFS-ALKIS-SF-E-BB		100.00%
WFS-ALKIS-VEREINF		100.00%
WFS-ALKIS-VEREINF-E		100.00%
WFS-ALKIS-VEREINF-E-CSV		100.00%
WMS-ALKIS-BB		99.84%
WMS-ALKIS-E-BB		100.00%
WMS-FLUR-BB		99.39%
<b>Zusammenfassung</b>		<b>92.90%</b>

**Landschaftsdaten**

WCS_BB_DGM		100.00%
WCS_BB_DOP20c		100.00%
WMS_BB_bDOM		99.91%
WMS_BB_DOP10		99.91%
WMS BB-BE DTK10 Ebenen		100.00%
WMS BB-BE DTK25 Ebenen		100.00%
WMS BB-BE DTK50 Ebenen		100.00%
WMS BB-BE DTK100 Ebenen		100.00%
WMS BB-BE DTK10 Farbe		100.00%
WMS BB-BE DTK10 Grau		100.00%
WMS BB-BE DTK25 Farbe		100.00%
WMS BB-BE DTK25 Grau		100.00%
WMS BB-BE DTK50 Farbe		100.00%
WMS BB-BE DTK50 Grau		100.00%
WMS BB-BE DTK100 Farbe		100.00%
WMS BB-BE DTK100 Grau		100.00%
WMS BB-BE LK250		100.00%
WMS BB-BE RK100		100.00%
WMS BB ATKIS Basis-DLM Straßenklassifizierung		100.00%
WFS-ATKIS-BDLM-NAS-BB		100.00%
WFS-ATKIS-BDLM-SF-BB		100.00%
<b>Zusammenfassung</b>		<b>99.99%</b>

**Verwaltungseinheiten**

WFS-G-HKFK-BEBB		100.00%
WFS-VG-BB		100.00%
WMS-PLZ		100.00%

WMS-VG-BB						100.00%
<b>Zusammenfassung</b>						100.00%

### Historische Daten

WMS_BB_DOP20c_2009_2012						99.91%
WMS_BB_DOP20c_2013-2015						99.00%
WMS_BB_DOP25cb_2004						99.92%
WMS_BB_DOP40g_2001-2009						99.92%
WMS_BB_DOP50g_1992-1997						99.92%
WMS_BB_DOP100g_1953						99.91%
WMS_BB_DOP100g_2001-2005						99.91%
WMS_BB_DTK10v_Farbe						99.92%
WMS_BB_DTK25v_Farbe						99.92%
WMS_BB_DTK50v_Farbe						99.91%
WMS_BB_DTK100v_Farbe						99.91%
WMS-BRW						99.92%
WMS-DNM-2009						100.00%
WMS-DNM-2010						100.00%
WMS-DNM-2011						100.00%
WMS-DNM-2012						99.92%
WMS-DNM-2013						99.93%
WMS-DNM-2014						100.00%
WMS-DNM-2015						100.00%
WMS-VG-BB2009						100.00%
WMS-VG-BB2010						100.00%
WMS-VG-BB2012						99.93%
WMS-VG-BB2016						100.00%
WMS-VG-BB2019						100.00%
WMS BB-BE DR25						100.00%
WMS BB-BE DR100						100.00%
WMS BB-BE Schmettau						100.00%
WMS-VG_HISTORISCH						100.00%
<b>Zusammenfassung</b>						99.92%



### WWW / Portale

Geobroker						100.00%
Geoportal Brandenburg						100.00%
LiKa Online						100.00%
Detailansichtsdienst (Metadaten)						100.00%
<b>Zusammenfassung</b>						100.00%

### Sonstige

WFS BB Aktualitäten-LGB						100.00%
WFS BB-BE Blattsschnitte						100.00%
Geokoder BB-BE						100.00%
WMS BB Aktualitäten-LGB						100.00%
WMS-Bildflug						100.00%
WMS BB-BE Blattsschnitte						100.00%
WMS BB Nivellementlinien						100.00%
<b>Zusammenfassung</b>						100.00%

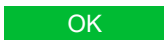





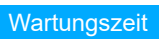

# SAPOS

SAPOS BB HEPS-Ntrip		99.91%
SAPOS Datentransfer ZSS mit Ntrip		100.00%
<b>Zusammenfassung</b>		<b>99.95%</b>

### Verfügbarkeitsschwellen

 ≥ 99.0%     ≥ 95.0%     < 95.0%

### Farben der Zeitleiste

 OK     WARN     KRIT     UNBEKANNT     unstetige Verfügbarkeit     Serverausfall     Wartungszeit     ungemonitort

---

Weitere Informationen erhalten Sie beim Kundenservice der LGB  
([kundenservice@geobasis-bb.de](mailto:kundenservice@geobasis-bb.de) · Telefon: +49 331 8844-123 oder unter [www.geobasis-bb.de](http://www.geobasis-bb.de))