

37.KW 2022
 12.09. - 18.09.

Qualitätsmonitoring der Verfügbarkeit von
 Onlineanwendungen und Onlinediensten

Liegenschaftsdaten

WFS-GEBAEUDE-LOD2									100.00%
WMS BB ALKIS Qualitätsangaben Punkte									100.00%
WFS-ALKIS-NAS-BB									100.00%
WFS-ALKIS-SF-BB									99.79%
WFS-ALKIS-SF-E-BB									100.00%
WFS-ALKIS-VEREINF									100.00%
WFS-ALKIS-VEREINF-E									100.00%
WFS-ALKIS-VEREINF-E-CSV									100.00%
WMS-ALKIS-BB									100.00%
WMS-ALKIS-E-BB									100.00%
WMS-FLUR-BB									100.00%
Zusammenfassung									99.98%

Landschaftsdaten

WCS_BB_DGM									100.00%
WCS_BB_DOP20c									100.00%
WMS_BB_bDOM									100.00%
WMS_BB_DOP10									100.00%
WMS BB-BE DTK10 Ebenen									100.00%
WMS BB-BE DTK25 Ebenen									100.00%
WMS BB-BE DTK50 Ebenen									100.00%
WMS BB-BE DTK100 Ebenen									100.00%
WMS BB-BE DTK10 Farbe									100.00%
WMS BB-BE DTK10 Grau									100.00%
WMS BB-BE DTK25 Farbe									100.00%
WMS BB-BE DTK25 Grau									100.00%
WMS BB-BE DTK50 Farbe									100.00%
WMS BB-BE DTK50 Grau									100.00%
WMS BB-BE DTK100 Farbe									100.00%
WMS BB-BE DTK100 Grau									100.00%
WMS BB-BE LK250									100.00%
WMS BB-BE RK100									100.00%
WMS BB ATKIS Basis-DLM Straßenklassifizierung									100.00%
WFS-ATKIS-BDLM-NAS-BB									100.00%
WFS-ATKIS-BDLM-SF-BB									100.00%
Zusammenfassung									100.00%

Verwaltungseinheiten

WFS-G-HKFK-BEBB									100.00%
WFS-VG-BB									100.00%
WMS-PLZ									100.00%

WMS-VG-BB									100.00%
Zusammenfassung									100.00%

Historische Daten

WMS_BB_DOP20c_2009_2012									100.00%
WMS_BB_DOP20c_2013-2015									100.00%
WMS_BB_DOP25cb_2004									100.00%
WMS_BB_DOP40g_2001-2009									100.00%
WMS_BB_DOP50g_1992-1997									100.00%
WMS_BB_DOP100g_1953									100.00%
WMS_BB_DOP100g_2001-2005									100.00%
WMS_BB_DTK10v_Farbe									100.00%
WMS_BB_DTK25v_Farbe									100.00%
WMS_BB_DTK50v_Farbe									100.00%
WMS_BB_DTK100v_Farbe									100.00%
WMS-BRW									100.00%
WMS-DNM-2009									100.00%
WMS-DNM-2010									100.00%
WMS-DNM-2011									100.00%
WMS-DNM-2012									100.00%
WMS-DNM-2013									100.00%
WMS-DNM-2014									100.00%
WMS-DNM-2015									100.00%
WMS-VG-BB2009									100.00%
WMS-VG-BB2010									100.00%
WMS-VG-BB2012									100.00%
WMS-VG-BB2016									100.00%
WMS-VG-BB2019									100.00%
WMS BB-BE DR25									100.00%
WMS BB-BE DR100									100.00%
WMS BB-BE Schmettau									100.00%
WMS-VG_HISTORISCH									100.00%
Zusammenfassung									100.00%



WWW / Portale

Geobroker									95.91%
Geoportal Brandenburg									100.00%
LiKa Online									99.97%
Detailansichtsdienst (Metadaten)									100.00%
Zusammenfassung									98.97%

Sonstige

WFS BB Aktualitäten-LGB									100.00%
WFS BB-BE Blattsschnitte									100.00%
Geokoder BB-BE									100.00%
WMS BB Aktualitäten-LGB									100.00%
WMS-Bildflug									100.00%
WMS BB-BE Blattsschnitte									100.00%
WMS BB Nivellementlinien									100.00%
Zusammenfassung									100.00%







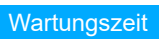

SAPOS

SAPOS BB HEPS-Ntrip		99.86%
SAPOS Datentransfer ZSS mit Ntrip		99.87%
Zusammenfassung		99.86%

Verfügbarkeitsschwellen

 ≥ 99.0%  ≥ 95.0%  < 95.0%

Farben der Zeitleiste

 OK  WARN  KRIT  UNBEKANNT  unstetige Verfügbarkeit  Serverausfall  Wartungszeit  ungemonitort

Weitere Informationen erhalten Sie beim Kundenservice der LGB
(kundenservice@geobasis-bb.de · Telefon: +49 331 8844-123 oder unter www.geobasis-bb.de)