




25.KW 2022
20.06. - 26.06.

Qualitätsmonitoring der Verfügbarkeit von
Webdiensten der INSPIRE-Zentrale

INSPIRE

INSPIRE-WCS-DGM									100.00%
INSPIRE-WCS-DOP20c									100.00%
WCS-EL-BORELIEF									100.00%
WCS-GECORE-BORELIEFABL									100.00%
WCS-GECORE-BORELIEFKL									100.00%
WCS-LBGR-BORELIEF									99.98%
WCS-SO-SWRPNAG									99.98%
WCS-LBGR-SWRPNAG									100.00%
WFS-MIK-BRANDKAT									100.00%
WFS-G-HKFK-BEBB									100.00%
INSPIRE-WFS BB Adressen Hauskoordinaten									100.00%
WFS-AF-TIERE									100.00%
WFS-AM-BGALT									100.00%
WFS-AM-BGBERECHTBESCHR									100.00%
WFS-AM-BGBPLAN									100.00%
WFS-AM-BTF									100.00%
WFS-AM-FLUGLAERMSCHUTZ									100.00%
WFS-AM-MG									100.00%
WFS-AM-UGK300									99.97%
WFS-AM-VFG									99.98%
INSPIRE-WFS BB Verwaltungseinheiten ALKIS									98.36%
INSPIRE-WFS BB Verwaltungseinheiten ATKIS Basis-DLM									100.00%
WFS-BR-NATRAUM									100.00%
INSPIRE-WFS BB Flurstücke/Grundstücke ALKIS									98.88%
WFS-EF-BDF									100.00%
WFS-EF-SEM									100.00%
WFS-EL-TIEFENLINIEN									99.97%
WFS-ER-WKA									100.00%
WFS-GEHG-ARTESER									100.00%
WFS-GEHG-HYK50									99.97%
WFS-GEHG-UGK300									100.00%
WFS-GECORE-EEM									100.00%
WFS-GECORE-GK25									100.00%
WFS-GECORE-GUEK100									100.00%
WFS-GECORE-GUEK300									100.00%
WFS-GECORE-QUARTAER									100.00%
WFS-GECORE-UGK300									100.00%
INSPIRE-WFS BB Geografische Bezeichnungen ALKIS									99.23%
INSPIRE-WFS BB Geografische Bezeichnungen ATKIS Basis-DLM									99.93%
WFS-HB-BBK									99.76%

WFS-USGOVSERV-FEUERWEHREN									100.00%
WFS-USGOVSERV-KATSV									100.00%
WFS-USGOVSERV-LRSTANDORTE									100.00%
WFS-USGOVSERV-NEFNAS									100.00%
WFS-USGOVSERV-OEBVI									99.98%
WFS-USGOVSERV-POLBB									100.00%
WFS-USGOVSERV-RETTG									100.00%
WFS-USGOVSERV-RLSTELLEN									100.00%
WFS-USGOVSERV-RWSTANDORTE									99.98%
WFS-USGOVSERV-SCHULEN									100.00%
WFS-LAVG-APOTHEKEN									100.00%
WFS-LAVG-GESSCHULEN									100.00%
WFS-LBGR-BERGBAU									100.00%
WFS-LBGR-BOARTSUBSTR									99.98%
WFS-LBGR-BOBASENSORP									100.00%
WFS-LBGR-BOEROSION									100.00%
WFS-LBGR-BOERTRAG									100.00%
WFS-LBGR-BOGEOOTHERMIE									100.00%
WFS-LBGR-BOGRABLOECHER									100.00%
WFS-LBGR-BOHUMUSKOHL									100.00%
WFS-LBGR-BOKARTEN									100.00%
WFS-LBGR-BORELIEF									99.98%
WFS-LBGR-BOSCHWERM									100.00%
WFS-LBGR-BOWASSVERH									100.00%
WFS-LBGR-ELEMENTGEHALTE									100.00%
WFS-LBGR-GK									100.00%
WFS-LBGR-HGK									100.00%
WFS-LBGR-VERDICHTEMPFINDL									100.00%
WFS-LFU-ARTEN									100.00%
WFS-LFU-BBK									100.00%
WFS-LFU-BTLNCIR									100.00%
WFS-LFU-LAERM									100.00%
WFS-LFU-BDF									100.00%
WFS-LFU-BIMSCHG									100.00%
WFS-LFU-DEPO									100.00%
WFS-LFU-IED									100.00%
WFS-LFU-NATRAUM									100.00%
WFS-LFU-SCHUTZG									100.00%
WFS-LFU-WKA									100.00%
WFS-MIK-BEHVZ									99.98%
WFS-MSGIV-RETTUNG									100.00%
WFS-LGB-OEBVI									100.00%
WFS Klassifiziertes Straßennetz BB									100.00%
WFS-LS-ZAEHLSTELLEN									100.00%
WFS-ZDPOL-POLBB									100.00%
WFS-VG-BB									100.00%
INSPIRE-WMS BB Höhenlage - Gitter-Coverage DGM1									100.00%
INSPIRE-WMS BB Orthofotografie DOP20									100.00%
WMS-MIK-BRANDKAT									100.00%

INSPIRE-WMS BB Adressen Hauskoordinaten									100.00%
WMS-AF-TIERE									100.00%
WMS-AM-BGALT									100.00%
WMS-AM-BGBERECHTBESCHR									99.98%
WMS-AM-BGBPLAN									100.00%
WMS-AM-BTF									99.98%
WMS-AM-FLUGLAERMSCHUTZ									100.00%
WMS-AM-MG									100.00%
WMS-AM-UGK300									99.98%
WMS-AM-VFG									100.00%
INSPIRE-WMS BB Verwaltungseinheiten ALKIS									98.33%
INSPIRE-WMS BB Verwaltungseinheiten ATKIS Basis-DLM									100.00%
WMS-BR-NATRAUM									100.00%
INSPIRE-WMS BB Flurstücke/Grundstücke ALKIS									100.00%
WMS-EF-BDF									99.98%
WMS-EF-SEM									100.00%
WMS-EL-BORELIEF									100.00%
WMS-EL-TIEFENLINIEN									99.97%
WMS-ER-WKA									100.00%
WMS-GEHG-ARTESER									100.00%
WMS-GEHG-HYK50									99.97%
WMS-GEHG-UGK300									100.00%
WMS-GECORE-BORELIEFABL									100.00%
WMS-GECORE-BORELIEFKL									100.00%
WMS-GECORE-EEM									100.00%
WMS-GECORE-GK25									96.09%
WMS-GECORE-GUEK100									100.00%
WMS-GECORE-GUEK300									100.00%
WMS-GECORE-QUARTAER									100.00%
WMS-GECORE-UGK300									100.00%
INSPIRE-WMS BB Geografische Bezeichnungen ALKIS									100.00%
INSPIRE-WMS BB Geografische Bezeichnungen ATKIS Basis-DLM									100.00%
WMS-HB-BBK									99.18%
WMS-HH-FLUGLAERM2017									100.00%
WMS-HH-LAERMKBB2017									100.00%
WMS-HH-LAERMKPDM2017									100.00%
INSPIRE-WMS BB Hydro - Netzwerk ATKIS Basis-DLM									100.00%
INSPIRE-WMS BB Hydro - Physische Gewässer ALKIS									100.00%
INSPIRE-WMS BB Hydro - Physische Gewässer ATKIS Basis-DLM									100.00%
WMS-PF-BGBETRIEB									100.00%
WMS-PF-BHKW									100.00%
WMS-PF-BIMSCHG									99.98%
WMS-PF-GFA									99.98%
WMS-PF-IED									100.00%
WMS-PLU-BKTCOTTBUSNORD									99.98%
WMS-PLU-BKTJAENSCHWALDE									100.00%
WMS-PLU-BKTWELZOWI									99.97%
WMS-PLU-BKTWELZOWII									100.00%
WMS-PS-SCHUTZG									100.00%

WMS-SD-ARTEN									100.00%
WMS-SO-BASEN									100.00%
WMS-SO-BK50									100.00%
WMS-SO-BOARTEN									100.00%
WMS-SO-BOBEWEGUNG									99.98%
WMS-SO-BOBINDUNG									99.97%
WMS-SO-BOEROSIONWI									100.00%
WMS-SO-BOERTRAG									99.98%
WMS-SO-BOSCHWERM1M									100.00%
WMS-SO-BOSCHERMGW									100.00%
WMS-SO-BOSCHWERM									99.98%
WMS-SO-BUEK300									100.00%
WMS-SO-CVORR									100.00%
WMS-SO-ELEMENTOBEN									99.98%
WMS-SO-ELEMENTUNTEN									99.98%
WMS-SO-GEOTHERM									99.97%
WMS-SO-HUMUS									100.00%
WMS-SO-MKBODENFORM									99.98%
WMS-SO-MMK									100.00%
WMS-SO-RETENTION									100.00%
WMS-SO-SORPTION									100.00%
WMS-SO-STOEIGEWK									100.00%
WMS-SO-SUBSTRATE									99.98%
WMS-SO-VERDICHT									99.98%
WMS-SO-VERN									99.98%
WMS-SO-WAERMELEITF									100.00%
INSPIRE-WMS BB Verkehrsnetze ALKIS									100.00%
INSPIRE-WMS BB Verkehrsnetze ATKIS Basis-DLM									100.00%
WMS-TNRO-STRASSENNETZ									99.97%
WMS-USEMF-DEPO									100.00%
WMS-USGOVSERV-APOTHEKEN									100.00%
WMS-USGOVSERV-AUFGABENTRAEGER									100.00%
WMS-USGOVSERV-BHVZ									99.97%
WMS-USGOVSERV-FEUERWEHREN									100.00%
WMS-USGOVSERV-KATSV									100.00%
WMS-USGOVSERV-LRSTANDORTE									100.00%
WMS-USGOVSERV-NEFNAS									100.00%
WMS-USGOVSERV-OEBVI									100.00%
WMS-USGOVSERV-POLBB									100.00%
WMS-USGOVSERV-RETTG									100.00%
WMS-USGOVSERV-RLSTELLEN									100.00%
WMS-USGOVSERV-RWSTANDORTE									99.97%
WMS-USGOVSERV-SCHULEN									99.98%
WMS-LAVG-APOTHEKEN									100.00%
WMS-LAVG-GESSCHULEN									100.00%
WMS-LBGR-BERGBAU									100.00%
WMS-LBGR-BOARTSUBSTR									100.00%
WMS-LBGR-BOBASENSORP									100.00%
WMS-LBGR-BOEROSION									100.00%

WMS-LBGR-BOERTRAG									99.98%
WMS-LBGR-BOGEOthermie									100.00%
WMS-LBGR-BOGRABLOECHER									100.00%
WMS-LBGR-BOHUMUSKOHL									100.00%
WMS-LBGR-BOKARTEN									100.00%
WMS-LBGR-BORELIEF									100.00%
WMS-LBGR-BOSCHWERM									100.00%
WMS-LBGR-BOWASSVERH									100.00%
WMS-LBGR-ELEMENTGEHALTE									100.00%
WMS-LBGR-GK									100.00%
WMS-LBGR-HGK									100.00%
WMS-SO-SWRPNAG									100.00%
WMS-LBGR-SWRPNAG									99.87%
WMS-LBGR-VERDICHTTEMPFINDL									100.00%
WMS-LFU-ARTEN									100.00%
WMS-LFU-BBK									99.92%
WMS-LFU-BTLNCIR									99.98%
WMS-LFU-LAERM									100.00%
WMS-LFU-BDF									100.00%
WMS-LFU-BIMSCHG									100.00%
WMS-LFU-DEPO									99.98%
WMS-LFU-IED									100.00%
WMS-LFU-NATRAUM									100.00%
WMS-LFU-SCHUTZG									100.00%
WMS-LFU-WKA									99.98%
WMS-MIK-BEHVZ									100.00%
WMS-MSGIV-RETTUNG									100.00%
WMS-LGB-OEBVI									100.00%
WMS Klassifiziertes Straßennetz BB									100.00%
WMS-LS-ZAEHLSTELLEN									100.00%
WMS-ZDPOL-POLBB									100.00%
WMS-VG-BB									100.00%
WMS BB ALKIS Qualitätsangaben Punkte									100.00%
WFS-ALKIS-NAS-BB									100.00%
WFS-ALKIS-SF-BB									98.88%
WFS-ALKIS-VEREINF									100.00%
WMS-ALKIS-BB									100.00%
WMS-FLUR-BB									100.00%
WFS-ATKIS-BDLM-SF-BB									100.00%
Zusammenfassung									99.95%

Verfügbarkeitsschwellen

≥ 99.0%
 ≥ 95.0%
 < 95.0%

Farben der Zeitleiste

OK
 WARN
 KRIT
 UNBEKANNT
 unstetige Verfügbarkeit
 Serverausfall
 Wartezeit
 ungemonitoriert

Weitere Informationen erhalten Sie beim Kundenservice der LGB
 (kundenservice@inspire.brandenburg.de · Telefon: +49 331 8844-123 oder unter www.inspire.brandenburg.de)