

November 2022  
 01.11. - 30.11.

 Qualitätsmonitoring der Verfügbarkeit von  
 Onlineanwendungen und Onlinediensten

**Liegenschaftsdaten**

WMS BB ALKIS Qualitätsangaben Punkte					99.99%
WFS-ALKIS-NAS-BB					99.98%
WFS-ALKIS-SF-BB					99.82%
WFS-ALKIS-SF-E-BB					99.93%
WFS-ALKIS-VEREINF					100.00%
WFS-ALKIS-VEREINF-E					99.94%
WFS-ALKIS-VEREINF-E-CSV					99.98%
WMS-ALKIS-BB					99.99%
WMS-ALKIS-E-BB					99.94%
WMS-FLUR-BB					99.98%
<b>Zusammenfassung</b>					<b>99.95%</b>

**Landschaftsdaten**

WCS_BB_DGM					99.97%
WCS_BB_DOP20c					99.99%
WMS_BB_bDOM					99.96%
WMS_BB_DOP10					99.97%
WMS BB-BE DTK10 Ebenen					99.90%
WMS BB-BE DTK25 Ebenen					99.91%
WMS BB-BE DTK50 Ebenen					99.90%
WMS BB-BE DTK100 Ebenen					99.86%
WMS BB-BE DTK10 Farbe					99.98%
WMS BB-BE DTK10 Grau					99.99%
WMS BB-BE DTK25 Farbe					99.98%
WMS BB-BE DTK25 Grau					100.00%
WMS BB-BE DTK50 Farbe					99.99%
WMS BB-BE DTK50 Grau					99.99%
WMS BB-BE DTK100 Farbe					99.98%
WMS BB-BE DTK100 Grau					100.00%
WMS BB-BE LK250					99.99%
WMS BB-BE RK100					99.97%
WMS BB ATKIS Basis-DLM Straßenklassifizierung					99.93%
WFS-ATKIS-BDLM-NAS-BB					99.95%
WFS-ATKIS-BDLM-SF-BB					99.99%
<b>Zusammenfassung</b>					<b>99.96%</b>

**Verwaltungseinheiten**

WFS-G-HKFK-BEBB					99.97%
WFS-VG-BB					99.93%
WMS-PLZ					99.99%
WMS-VG-BB					99.98%

<b>Zusammenfassung</b>						99.97%
------------------------	--	--	--	--	--	--------

### Historische Daten

WMS_BB_DOP20c_2009_2012						99.99%
WMS_BB_DOP20c_2013-2015						98.13%
WMS_BB_DOP25cb_2004						99.99%
WMS_BB_DOP40g_2001-2009						99.98%
WMS_BB_DOP50g_1992-1997						99.98%
WMS_BB_DOP100g_1953						98.42%
WMS_BB_DOP100g_2001-2005						99.97%
WMS_BB_DTK10v_Farbe						99.95%
WMS_BB_DTK25v_Farbe						99.97%
WMS_BB_DTK50v_Farbe						99.93%
WMS_BB_DTK100v_Farbe						99.96%
WMS-BRW						99.99%
WMS-DNM-2009						99.99%
WMS-DNM-2010						99.98%
WMS-DNM-2011						99.99%
WMS-DNM-2012						99.98%
WMS-DNM-2013						99.98%
WMS-DNM-2014						99.99%
WMS-DNM-2015						99.98%
WMS-VG-BB2009						100.00%
WMS-VG-BB2010						100.00%
WMS-VG-BB2012						100.00%
WMS-VG-BB2016						99.99%
WMS-VG-BB2019						100.00%
WMS BB-BE DR25						100.00%
WMS BB-BE DR100						99.99%
WMS BB-BE Schmettau						99.97%
WMS-VG_HISTORISCH						99.98%
<b>Zusammenfassung</b>						99.86%



### WWW / Portale

Geobroker						99.95%
Geoportal Brandenburg						99.95%
LiKa Online						99.90%
Detailansichtsdienst (Metadaten)						99.97%
<b>Zusammenfassung</b>						99.94%

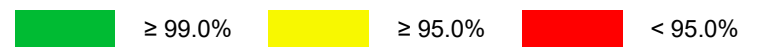
### Sonstige

WFS BB Aktualitäten-LGB						99.97%
WFS BB-BE Blattsschnitte						99.99%
Geokoder BB-BE						99.95%
WMS BB Aktualitäten-LGB						100.00%
WMS-Bildflug						99.99%
WMS BB-BE Blattsschnitte						99.97%
WMS BB Nivellementlinien						99.97%
<b>Zusammenfassung</b>						99.98%

### SAPOS

SAPOS BB HEPS-Ntrip		99.80%
SAPOS Datentransfer ZSS mit Ntrip		99.88%
<b>Zusammenfassung</b>		<b>99.84%</b>

**Verfügbarkeitsschwellen**



**Farben der Zeitleiste**



Weitere Informationen erhalten Sie beim Kundenservice der LGB  
 ([kundenservice@geobasis-bb.de](mailto:kundenservice@geobasis-bb.de) · Telefon: +49 331 8844-123 oder unter [www.geobasis-bb.de](http://www.geobasis-bb.de))