

Juni 2022
 01.06. - 30.06.

 Qualitätsmonitoring der Verfügbarkeit von
 Onlineanwendungen und Onlinediensten

Liegenschaftsdaten

WFS-GEBAEUDE-LOD2					99.95%
WMS BB ALKIS Qualitätsangaben Punkte					100.00%
WFS-ALKIS-NAS-BB					100.00%
WFS-ALKIS-SF-BB					99.67%
WFS-ALKIS-SF-E-BB					99.97%
WFS-ALKIS-VEREINF					100.00%
WFS-ALKIS-VEREINF-E					99.98%
WFS-ALKIS-VEREINF-E-CSV					99.98%
WMS-ALKIS-BB					100.00%
WMS-ALKIS-E-BB					99.98%
WMS-FLUR-BB					99.98%
Zusammenfassung					99.95%

Landschaftsdaten

WCS_BB_DGM					100.00%
WCS_BB_DOP20c					99.99%
WMS_BB_bDOM					99.96%
WMS_BB_DOP10					99.98%
WMS_BB_DTK10_Ebenen					99.97%
WMS_BB_DTK10_Farbe					99.96%
WMS_BB_DTK10_Grau					99.98%
WMS_BB_DTK25_Ebenen					99.90%
WMS_BB_DTK25_Farbe					99.99%
WMS_BB_DTK25_Grau					99.97%
WMS_BB_DTK50_Ebenen					99.96%
WMS_BB_DTK50_Farbe					99.99%
WMS_BB_DTK50_Gau					99.98%
WMS_BB_DTK100_Ebenen					99.97%
WMS_BB_DTK100_Farbe					100.00%
WMS_BB_DTK100_Grau					99.96%
WMS_BB_LK250					99.99%
WMS_BB_RK100					99.99%
WMS BB ATKIS Basis-DLM Straßenklassifizierung					99.98%
WFS-ATKIS-BDLM-NAS-BB					99.99%
WFS-ATKIS-BDLM-SF-BB					99.98%
Zusammenfassung					99.98%

Verwaltungseinheiten

WFS-G-HKFK-BEBB					100.00%
WFS-VG-BB					100.00%
WMS-PLZ					99.99%

WMS-VG-BB						100.00%
Zusammenfassung						100.00%

Historische Daten

WMS_BB_DOP20c_2009_2012						99.98%
WMS_BB_DOP20c_2013-2015						99.97%
WMS_BB_DOP25cb_2004						99.83%
WMS_BB_DOP40g_2001-2009						99.98%
WMS_BB_DOP50g_1992-1997						99.98%
WMS_BB_DOP100g_1953						99.99%
WMS_BB_DOP100g_2001-2005						99.97%
WMS_BB_DR25						99.99%
WMS_BB_DR100						99.97%
WMS_BB_DTK10v_Farbe						99.99%
WMS_BB_DTK25v_Farbe						99.95%
WMS_BB_DTK50v_Farbe						99.97%
WMS_BB_DTK100v_Farbe						99.95%
WMS_BB_Schmettau						99.99%
WMS-BRW						100.00%
WMS-DNM-2009						99.99%
WMS-DNM-2010						100.00%
WMS-DNM-2011						99.98%
WMS-DNM-2012						99.99%
WMS-DNM-2013						99.99%
WMS-DNM-2014						99.99%
WMS-DNM-2015						100.00%
WMS-VG-BB2009						99.97%
WMS-VG-BB2010						99.99%
WMS-VG-BB2012						100.00%
WMS-VG-BB2016						100.00%
WMS-VG-BB2019						100.00%
WMS-VG_HISTORISCH						100.00%
Zusammenfassung						99.98%



WWW / Portale

Geobroker						99.96%
Geoportal Brandenburg						99.97%
LiKa Online						99.93%
Detailansichtsdienst (Metadaten)						99.96%
Zusammenfassung						99.95%

Sonstige

WFS BB Aktualitäten-LGB						99.99%
WFS BB-BE Blattsschnitte						99.99%
Geokoder BB-BE						100.00%
WMS BB Aktualitäten-LGB						100.00%
WMS-Bildflug						100.00%
WMS BB-BE Blattsschnitte						100.00%
WMS BB Nivellementlinien						99.99%
Zusammenfassung						99.99%

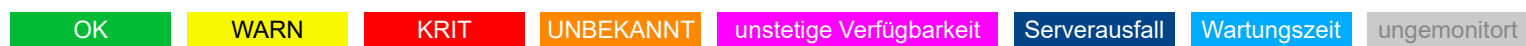
SAPOS

SAPOS BB HEPS-Ntrip		99.82%
SAPOS Datentransfer ZSS mit Ntrip		95.52%
Zusammenfassung		97.67%

Verfügbarkeitsschwellen



Farben der Zeitleiste



Weitere Informationen erhalten Sie beim Kundenservice der LGB
(kundenservice@geobasis-bb.de · Telefon: +49 331 8844-123 oder unter www.geobasis-bb.de)