


Mai 2022
 01.05. - 31.05.

 Qualitätsmonitoring der Verfügbarkeit von
 Onlineanwendungen und Onlinediensten

Liegenschaftsdaten

WFS-GEBAEUDE-LOD2					99.93%
WMS BB ALKIS Qualitätsangaben Punkte					99.98%
WFS-ALKIS-NAS-BB					99.98%
WFS-ALKIS-SF-BB					99.91%
WFS-ALKIS-SF-E-BB					99.96%
WFS-ALKIS-VEREINF					99.98%
WFS-ALKIS-VEREINF-E					99.96%
WFS-ALKIS-VEREINF-E-CSV					99.98%
WMS-ALKIS-BB					99.98%
WMS-ALKIS-E-BB					99.98%
WMS-FLUR-BB					99.98%
Zusammenfassung					99.97%

Landschaftsdaten

WCS_BB_DGM					99.99%
WCS_BB_DOP20c					99.99%
WMS_BB_bDOM					99.99%
WMS_BB_DOP10					99.98%
WMS_BB_DTK10_Ebenen					99.97%
WMS_BB_DTK10_Farbe					99.98%
WMS_BB_DTK10_Grau					99.98%
WMS_BB_DTK25_Ebenen					99.12%
WMS_BB_DTK25_Farbe					99.96%
WMS_BB_DTK25_Grau					99.98%
WMS_BB_DTK50_Ebenen					99.97%
WMS_BB_DTK50_Farbe					99.96%
WMS_BB_DTK50_Gau					99.99%
WMS_BB_DTK100_Ebenen					99.96%
WMS_BB_DTK100_Farbe					100.00%
WMS_BB_DTK100_Grau					99.98%
WMS_BB_LK250					99.99%
WMS_BB_RK100					99.95%
WMS BB ATKIS Basis-DLM Straßenklassifizierung					99.97%
WFS-ATKIS-BDLM-NAS-BB					100.00%
WFS-ATKIS-BDLM-SF-BB					99.98%
Zusammenfassung					99.94%

Verwaltungseinheiten

WFS-G-HKFK-BEBB					99.95%
WFS-VG-BB					99.96%
WMS-PLZ					99.99%

WMS-VG-BB						99.99%
Zusammenfassung						99.97%

Historische Daten

WMS_BB_DOP20c_2009_2012						99.96%
WMS_BB_DOP20c_2013-2015						99.97%
WMS_BB_DOP25cb_2004						99.95%
WMS_BB_DOP40g_2001-2009						100.00%
WMS_BB_DOP50g_1992-1997						99.96%
WMS_BB_DOP100g_1953						99.99%
WMS_BB_DOP100g_2001-2005						100.00%
WMS_BB_DR25						100.00%
WMS_BB_DR100						99.98%
WMS_BB_DTK10v_Farbe						99.96%
WMS_BB_DTK25v_Farbe						99.98%
WMS_BB_DTK50v_Farbe						100.00%
WMS_BB_DTK100v_Farbe						99.98%
WMS_BB_Schmettau						99.97%
WMS-BRW						100.00%
WMS-DNM-2009						99.96%
WMS-DNM-2010						99.99%
WMS-DNM-2011						99.99%
WMS-DNM-2012						99.99%
WMS-DNM-2013						99.99%
WMS-DNM-2014						99.99%
WMS-DNM-2015						99.99%
WMS-VG-BB2009						100.00%
WMS-VG-BB2010						99.99%
WMS-VG-BB2012						100.00%
WMS-VG-BB2016						99.99%
WMS-VG-BB2019						99.98%
WMS-VG_HISTORISCH						99.97%
Zusammenfassung						99.98%



WWW / Portale

Geobroker						99.97%
Geoportal Brandenburg						99.98%
LiKa Online						99.94%
Detailansichtsdienst (Metadaten)						99.96%
Zusammenfassung						99.96%

Sonstige

WFS BB Aktualitäten-LGB						99.93%
WFS BB-BE Blattsschnitte						99.94%
Geokoder BB-BE						99.93%
WMS BB Aktualitäten-LGB						99.98%
WMS-Bildflug						99.97%
WMS BB-BE Blattsschnitte						100.00%
WMS BB Nivellementlinien						99.98%
Zusammenfassung						99.96%

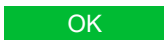





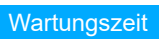

SAPOS

SAPOS BB HEPS-Ntrip		99.80%
SAPOS Datentransfer ZSS mit Ntrip		99.90%
Zusammenfassung		99.85%

Verfügbarkeitsschwellen

 ≥ 99.0%  ≥ 95.0%  < 95.0%

Farben der Zeitleiste

 OK  WARN  KRIT  UNBEKANNT  unstetige Verfügbarkeit  Serverausfall  Wartungszeit  ungemonitort

Weitere Informationen erhalten Sie beim Kundenservice der LGB
(kundenservice@geobasis-bb.de · Telefon: +49 331 8844-123 oder unter www.geobasis-bb.de)