


























KW51 2021
20.12. - 26.12.

Qualitätsmonitoring der Verfügbarkeit von
Onlineanwendungen und Onlinediensten

Liegenschaftsdaten

WFS-GEBAEUDE-LOD2		96.74%
WMS BB ALKIS Qualitätsangaben Punkte		100.00%
WFS-ALKIS-NAS-BB		100.00%
WFS-ALKIS-SF-BB		96.79%
WFS-ALKIS-SF-E-BB		100.00%
WFS-ALKIS-VEREINF		100.00%
WFS-ALKIS-VEREINF-E		100.00%
WFS-ALKIS-VEREINF-E-CSV		96.73%
WMS-ALKIS-BB		100.00%
WMS-ALKIS-E-BB		100.00%
WMS-FLUR-BB		96.95%
Zusammenfassung		98.84%

Landschaftsdaten

WCS_BB_DGM		96.81%
WCS_BB_DOP20c		99.57%
WMS_BB_bDOM		100.00%
WMS_BB_DGM		100.00%
WMS_BB_DOP10		100.00%
WMS_BB_DOP20c		100.00%
WMS_BB_DOP20cir		96.75%
WMS_BB_DOP20g		96.74%
WMS_BB_DTK10_Ebenen		100.00%
WMS_BB_DTK10_Farbe		96.96%
WMS_BB_DTK10_Grau		96.89%
WMS_BB_DTK25_Ebenen		96.88%
WMS_BB_DTK25_Farbe		100.00%
WMS_BB_DTK25_Grau		96.76%

WMS_BB_DTK50_Ebenen									100.00%
WMS_BB_DTK50_Farbe									96.93%
WMS_BB_DTK50_Gau									96.79%
WMS_BB_DTK100_Ebenen									96.94%
WMS_BB_DTK100_Farbe									99.07%
WMS_BB_DTK100_Grau									100.00%
WMS_BB_LK250									96.75%
WMS_BB_RK100									96.73%
WMS_BB_SDOP20c									96.81%
WMS BB ATKIS Basis-DLM Straßenklassifizierung									96.88%
WFS-ATKIS-BDLM-NAS-BB									100.00%
WFS-ATKIS-BDLM-SF-BB									96.76%
Zusammenfassung									98.12%

Verwaltungseinheiten

WFS-G-HKFK-BEBB									100.00%
WFS-VG-BB									96.84%
WMS-PLZ									100.00%
WMS-VG-BB									96.95%
Zusammenfassung									98.45%

Historische Daten

WMS_BB_DOP20c_2005_2010									100.00%
WMS_BB_DOP20c_2009_2012									100.00%
WMS_BB_DOP20c_2013-2015									100.00%
WMS_BB_DOP20c_2016-2018									100.00%
WMS_BB_DOP25cb_2004									96.73%
WMS_BB_DOP40g_2001-2009									100.00%
WMS_BB_DOP50g_1992-1997									96.74%
WMS_BB_DOP100g_1953									100.00%
WMS_BB_DOP100g_2001-2005									96.84%
WMS_BB_DR25									100.00%
WMS_BB_DR100									100.00%
WMS_BB_DTK10v_Farbe									96.81%
WMS_BB_DTK25v_Farbe									100.00%
WMS_BB_DTK50v_Farbe									96.78%
WMS_BB_DTK100v_Farbe									100.00%

WMS_BB_Schmettau		96.78%
WMS-BRW		100.00%
WMS-BRW-Bauland		100.00%
WMS-DNM-2009		100.00%
WMS-DNM-2010		96.73%
WMS-DNM-2011		97.03%
WMS-DNM-2012		100.00%
WMS-DNM-2013		100.00%
WMS-DNM-2014		100.00%
WMS-DNM-2015		96.74%
WMS-VG-BB2009		96.83%
WMS-VG-BB2010		100.00%
WMS-VG-BB2012		100.00%
WMS-VG-BB2016		96.76%
WMS-VG-BB2019		96.76%
WMS-VG_HISTORISCH		100.00%
Zusammenfassung		98.76%

WWW / Portale


Geobroker		96.73%
Geoportal Brandenburg		100.00%
LiKa Online		96.73%
Detailansichtsdienst (Metadaten)		96.78%
Zusammenfassung		97.56%

Sonstige




WFS BB Aktualitäten-LGB		100.00%
WFS BB-BE Blattsschnitte		96.75%
Geokoder BB-BE		100.00%
WMS BB Aktualitäten-LGB		96.83%
WMS-Bildflug		100.00%
WMS BB-BE Blattsschnitte		100.00%
WMS BB Nivellementlinien		100.00%
Zusammenfassung		99.08%

SAPOS

SAPOS BB HEPS-Ntrip		99.96%
---------------------	--	--------

SAPOS Datentransfer ZSS mit Ntrip		100.00%
Zusammenfassung		99.98%

Verfügbarkeitsschwellen

 ≥ 99.0%  ≥ 95.0%  < 95.0%

Farben der Zeitleiste

 OK
  WARN
  KRIT
  UNBEKANNT
  unstetige Verfügbarkeit
  Serverausfall
  **Wartungszeit**
 ungemonitort

Weitere Informationen erhalten Sie beim Kundenservice der LGB
 (kundenservice@geobasis-bb.de · Telefon: +49 331 8844-123 oder unter www.geobasis-bb.de)