

KW46 2021  
15.11. - 21.11.

Qualitätsmonitoring der Verfügbarkeit von  
Onlineanwendungen und Onlinediensten

**Liegenschaftsdaten**

WFS-GEBAEUDE-LOD2										99.60%
WMS BB ALKIS Qualitätsangaben Punkte										100.00%
WFS-ALKIS-NAS-BB										100.00%
WFS-ALKIS-SF-BB										99.96%
WFS-ALKIS-SF-E-BB										100.00%
WFS-ALKIS-VEREINF										100.00%
WFS-ALKIS-VEREINF-E										100.00%
WFS-ALKIS-VEREINF-E-CSV										100.00%
WMS-ALKIS-BB										100.00%
WMS-ALKIS-E-BB										100.00%
WMS-FLUR-BB										100.00%
<b>Zusammenfassung</b>										<b>99.96%</b>

**Landschaftsdaten**

WCS_BB_DGM										100.00%
WCS_BB_DOP20c										100.00%
WMS_BB_bDOM										99.87%
WMS_BB_DGM										100.00%
WMS_BB_DOP10										99.88%
WMS_BB_DOP20c										100.00%
WMS_BB_DOP20cir										100.00%
WMS_BB_DOP20g										100.00%
WMS_BB_DTK10_Ebenen										99.78%
WMS_BB_DTK10_Farbe										99.92%
WMS_BB_DTK10_Grau										99.92%
WMS_BB_DTK25_Ebenen										99.76%
WMS_BB_DTK25_Farbe										99.92%
WMS_BB_DTK25_Grau										99.92%

WMS_BB_DTK50_Ebenen									99.84%
WMS_BB_DTK50_Farbe									99.73%
WMS_BB_DTK50_Gau									99.89%
WMS_BB_DTK100_Ebenen									99.74%
WMS_BB_DTK100_Farbe									100.00%
WMS_BB_DTK100_Grau									99.73%
WMS_BB_LK250									99.82%
WMS_BB_RK100									99.92%
WMS_BB_SDOP20c									99.89%
WMS BB ATKIS Basis-DLM Straßenklassifizierung									100.00%
WFS-ATKIS-BDLM-NAS-BB									100.00%
WFS-ATKIS-BDLM-SF-BB									100.00%
<b>Zusammenfassung</b>									<b>99.90%</b>

## Verwaltungseinheiten

WFS-G-HKFK-BEBB									100.00%
WFS-VG-BB									100.00%
WMS-PLZ									100.00%
WMS-VG-BB									100.00%
<b>Zusammenfassung</b>									<b>100.00%</b>

## Historische Daten

WMS_BB_DOP20c_2005_2010									99.75%
WMS_BB_DOP20c_2009_2012									99.92%
WMS_BB_DOP20c_2013-2015									99.57%
WMS_BB_DOP20c_2016-2018									99.87%
WMS_BB_DOP25cb_2004									99.92%
WMS_BB_DOP40g_2001-2009									99.85%
WMS_BB_DOP50g_1992-1997									99.92%
WMS_BB_DOP100g_1953									99.62%
WMS_BB_DOP100g_2001-2005									99.85%
WMS_BB_DR25									99.89%
WMS_BB_DR100									99.72%
WMS_BB_DTK10v_Farbe									99.88%
WMS_BB_DTK25v_Farbe									99.91%
WMS_BB_DTK50v_Farbe									99.87%
WMS_BB_DTK100v_Farbe									99.87%

WMS_BB_Schmettau									99.90%
WMS-BRW									100.00%
WMS-BRW-Bauland									n.v.
WMS-DNM-2009									100.00%
WMS-DNM-2010									100.00%
WMS-DNM-2011									100.00%
WMS-DNM-2012									100.00%
WMS-DNM-2013									100.00%
WMS-DNM-2014									100.00%
WMS-DNM-2015									100.00%
WMS-VG-BB2009									100.00%
WMS-VG-BB2010									100.00%
WMS-VG-BB2012									100.00%
WMS-VG-BB2016									100.00%
WMS-VG-BB2019									100.00%
WMS-VG_HISTORISCH									100.00%
<b>Zusammenfassung</b>									<b>99.91%</b>

## WWW / Portale


Geobroker									100.00%
Geoportal Brandenburg									100.00%
LiKa Online									100.00%
Detailansichtsdienst (Metadaten)									100.00%
<b>Zusammenfassung</b>									<b>100.00%</b>

## Sonstige




WFS BB Aktualitäten-LGB									100.00%
WFS BB-BE Blattsschnitte									100.00%
Geokoder BB-BE									100.00%
WMS BB Aktualitäten-LGB									100.00%
WMS-Bildflug									100.00%
WMS BB-BE Blattsschnitte									100.00%
WMS BB Nivellementlinien									100.00%
<b>Zusammenfassung</b>									<b>100.00%</b>

## SAPOS

SAPOS BB HEPS-Ntrip									99.02%
---------------------	--	--	--	--	--	--	--	--	--------

SAPOS Datentransfer ZSS mit Ntrip		99.77%
<b>Zusammenfassung</b>		<b>99.39%</b>

**Verfügbarkeitsschwellen**

 ≥ 99.0%     ≥ 95.0%     < 95.0%

**Farben der Zeitleiste**

 OK   
  WARN   
  KRIT   
  UNBEKANNT   
  unstetige Verfügbarkeit   
  Serverausfall   
  **Wartungszeit**  
 ungemonitort

---

Weitere Informationen erhalten Sie beim Kundenservice der LGB  
 ([kundenservice@geobasis-bb.de](mailto:kundenservice@geobasis-bb.de) · Telefon: +49 331 8844-123 oder unter [www.geobasis-bb.de](http://www.geobasis-bb.de))