


























KW40 2021
04.10. - 10.10.

Qualitätsmonitoring der Verfügbarkeit von
Onlineanwendungen und Onlinediensten

Liegenschaftsdaten

WFS-GEBAEUDE-LOD2		80.85%
WMS BB ALKIS Qualitätsangaben Punkte		99.95%
WFS-ALKIS-NAS-BB		100.00%
WFS-ALKIS-SF-BB		99.98%
WFS-ALKIS-SF-E-BB		100.00%
WFS-ALKIS-VEREINF		100.00%
WFS-ALKIS-VEREINF-E		100.00%
WFS-ALKIS-VEREINF-E-CSV		100.00%
WMS-ALKIS-BB		100.00%
WMS-ALKIS-E-BB		100.00%
WMS-FLUR-BB		99.96%
Zusammenfassung		98.07%

Landschaftsdaten

WCS_BB_DGM		99.94%
WCS_BB_DOP20c		99.96%
WMS_BB_bDOM		99.92%
WMS_BB_DGM		99.92%
WMS_BB_DOP10		100.00%
WMS_BB_DOP20c		100.00%
WMS_BB_DOP20cir		99.97%
WMS_BB_DOP20g		99.95%
WMS_BB_DTK10_Ebenen		99.91%
WMS_BB_DTK10_Farbe		99.97%
WMS_BB_DTK10_Grau		99.93%
WMS_BB_DTK25_Ebenen		99.91%
WMS_BB_DTK25_Farbe		99.93%
WMS_BB_DTK25_Grau		99.88%

WMS_BB_DTK50_Ebenen									99.97%
WMS_BB_DTK50_Farbe									99.87%
WMS_BB_DTK50_Gau									99.96%
WMS_BB_DTK100_Ebenen									100.00%
WMS_BB_DTK100_Farbe									100.00%
WMS_BB_DTK100_Grau									99.88%
WMS_BB_LK250									99.87%
WMS_BB_RK100									99.96%
WMS_BB_SDOP20c									99.88%
WMS BB ATKIS Basis-DLM Straßenklassifizierung									100.00%
WFS-ATKIS-BDLM-NAS-BB									99.94%
WFS-ATKIS-BDLM-SF-BB									99.95%
Zusammenfassung									99.94%

Verwaltungseinheiten

WFS-G-HKFK-BEBB									99.97%
WFS-VG-BB									100.00%
WMS-PLZ									99.94%
WMS-VG-BB									99.96%
Zusammenfassung									99.97%

Historische Daten

WMS_BB_DOP20c_2005_2010									99.91%
WMS_BB_DOP20c_2009_2012									99.97%
WMS_BB_DOP20c_2013-2015									100.00%
WMS_BB_DOP20c_2016-2018									99.95%
WMS_BB_DOP25cb_2004									99.92%
WMS_BB_DOP40g_2001-2009									99.96%
WMS_BB_DOP50g_1992-1997									99.96%
WMS_BB_DOP100g_1953									99.97%
WMS_BB_DOP100g_2001-2005									99.88%
WMS_BB_DR25									99.97%
WMS_BB_DR100									99.97%
WMS_BB_DTK10v_Farbe									99.88%
WMS_BB_DTK25v_Farbe									99.98%
WMS_BB_DTK50v_Farbe									99.97%
WMS_BB_DTK100v_Farbe									99.98%

WMS_BB_Schmettau									99.96%
WMS-BRW									100.00%
WMS-BRW-Bauland									n.v.
WMS-DNM-2009									99.94%
WMS-DNM-2010									100.00%
WMS-DNM-2011									100.00%
WMS-DNM-2012									99.94%
WMS-DNM-2013									100.00%
WMS-DNM-2014									100.00%
WMS-DNM-2015									99.92%
WMS-VG-BB2009									99.93%
WMS-VG-BB2010									100.00%
WMS-VG-BB2012									99.97%
WMS-VG-BB2016									100.00%
WMS-VG-BB2019									99.97%
WMS-VG_HISTORISCH									99.95%
Zusammenfassung									99.96%

WWW / Portale

Geobroker									99.93%
Geoportal Brandenburg									99.97%
LiKa Online									99.93%
Detailansichtsdienst (Metadaten)									99.97%
Zusammenfassung									99.95%

Sonstige

WFS BB Aktualitäten-LGB									100.00%
WFS BB-BE Blattsschnitte									99.97%
Geokoder BB-BE									100.00%
WMS BB Aktualitäten-LGB									100.00%
WMS-Bildflug									99.97%
WMS BB-BE Blattsschnitte									99.96%
WMS BB Nivellementlinien									99.95%
Zusammenfassung									99.98%

SAPOS

SAPOS BB HEPS-Ntrip									99.98%
---------------------	--	--	--	--	--	--	--	--	--------

SAPOS Datentransfer ZSS mit Ntrip		100.00%
Zusammenfassung		99.99%

Verfügbarkeitsschwellen

≥ 99.0% ≥ 95.0% < 95.0%

Farben der Zeitleiste

OK
 WARN
 KRIT
 UNBEKANNT
 unstetige Verfügbarkeit
 Serverausfall
 Wartezeit
 ungemonitoriert

Weitere Informationen erhalten Sie beim Kundenservice der LGB
 (kundenservice@geobasis-bb.de · Telefon: +49 331 8844-123 oder unter www.geobasis-bb.de)