


























KW39 2021
27.09. - 03.10.

Qualitätsmonitoring der Verfügbarkeit von
Onlineanwendungen und Onlinediensten

Liegenschaftsdaten

WFS-GEBAEUDE-LOD2		35.62%
WMS BB ALKIS Qualitätsangaben Punkte		100.00%
WFS-ALKIS-NAS-BB		99.95%
WFS-ALKIS-SF-BB		99.91%
WFS-ALKIS-SF-E-BB		99.86%
WFS-ALKIS-VEREINF		99.93%
WFS-ALKIS-VEREINF-E		99.86%
WFS-ALKIS-VEREINF-E-CSV		99.86%
WMS-ALKIS-BB		99.95%
WMS-ALKIS-E-BB		99.86%
WMS-FLUR-BB		99.97%
Zusammenfassung		94.07%

Landschaftsdaten

WCS_BB_DGM		99.95%
WCS_BB_DOP20c		99.92%
WMS_BB_bDOM		99.74%
WMS_BB_DGM		99.92%
WMS_BB_DOP10		91.60%
WMS_BB_DOP20c		100.00%
WMS_BB_DOP20cir		100.00%
WMS_BB_DOP20g		99.97%
WMS_BB_DTK10_Ebenen		99.73%
WMS_BB_DTK10_Farbe		99.84%
WMS_BB_DTK10_Grau		99.73%
WMS_BB_DTK25_Ebenen		99.69%
WMS_BB_DTK25_Farbe		99.75%
WMS_BB_DTK25_Grau		99.81%

WMS_BB_DTK50_Ebenen										99.75%
WMS_BB_DTK50_Farbe										99.82%
WMS_BB_DTK50_Gau										99.87%
WMS_BB_DTK100_Ebenen										99.84%
WMS_BB_DTK100_Farbe										100.00%
WMS_BB_DTK100_Grau										99.84%
WMS_BB_LK250										99.85%
WMS_BB_RK100										99.83%
WMS_BB_SDOP20c										99.88%
WMS BB ATKIS Basis-DLM Straßenklassifizierung										99.96%
WFS-ATKIS-BDLM-NAS-BB										99.97%
WFS-ATKIS-BDLM-SF-BB										100.00%
Zusammenfassung										99.55%

Verwaltungseinheiten

WFS-G-HKFK-BEBB										100.00%
WFS-VG-BB										100.00%
WMS-PLZ										99.97%
WMS-VG-BB										99.90%
Zusammenfassung										99.97%

Historische Daten

WMS_BB_DOP20c_2005_2010										99.87%
WMS_BB_DOP20c_2009_2012										99.76%
WMS_BB_DOP20c_2013-2015										89.02%
WMS_BB_DOP20c_2016-2018										99.95%
WMS_BB_DOP25cb_2004										99.95%
WMS_BB_DOP40g_2001-2009										99.84%
WMS_BB_DOP50g_1992-1997										99.85%
WMS_BB_DOP100g_1953										90.14%
WMS_BB_DOP100g_2001-2005										99.88%
WMS_BB_DR25										99.85%
WMS_BB_DR100										99.70%
WMS_BB_DTK10v_Farbe										99.78%
WMS_BB_DTK25v_Farbe										99.91%
WMS_BB_DTK50v_Farbe										99.65%
WMS_BB_DTK100v_Farbe										99.74%

WMS_BB_Schmettau		99.79%
WMS-BRW		100.00%
WMS-BRW-Bauland		n.v.
WMS-DNM-2009		99.96%
WMS-DNM-2010		99.93%
WMS-DNM-2011		100.00%
WMS-DNM-2012		99.97%
WMS-DNM-2013		99.93%
WMS-DNM-2014		99.92%
WMS-DNM-2015		100.00%
WMS-VG-BB2009		100.00%
WMS-VG-BB2010		100.00%
WMS-VG-BB2012		99.96%
WMS-VG-BB2016		99.94%
WMS-VG-BB2019		99.92%
WMS-VG_HISTORISCH		100.00%
Zusammenfassung		99.21%

WWW / Portale


Geobroker		99.88%
Geoportal Brandenburg		99.97%
LiKa Online		97.83%
Detailansichtsdienst (Metadaten)		100.00%
Zusammenfassung		99.42%

Sonstige



WFS BB Aktualitäten-LGB		99.96%
WFS BB-BE Blattsschnitte		99.96%
Geokoder BB-BE		99.88%
WMS BB Aktualitäten-LGB		99.96%
WMS-Bildflug		99.93%
WMS BB-BE Blattsschnitte		100.00%
WMS BB Nivellementlinien		99.92%
Zusammenfassung		99.95%

SAPOS

SAPOS BB HEPS-Ntrip		99.76%
---------------------	--	--------

SAPOS Datentransfer ZSS mit Ntrip		99.76%
Zusammenfassung		99.76%

Verfügbarkeitsschwellen

 ≥ 99.0%  ≥ 95.0%  < 95.0%

Farben der Zeitleiste

 OK
  WARN
  KRIT
  UNBEKANNT
  unstetige Verfügbarkeit
  Serverausfall
  Wartungszeit
 ungemonitort

Anmerkungen

Service	Von	Bis	Anmerkung	Autor
Alle Rasterdatendienste, insb. WFS-GEBAEUDE-LOD2	2021-09-29 14:09:06	2021-10-04 07:29:15	Oracle Datenbank Update	

Weitere Informationen erhalten Sie beim Kundenservice der LGB
 (kundenservice@geobasis-bb.de · Telefon: +49 331 8844-123 oder unter www.geobasis-bb.de)