






20. KW 2021
17.05. - 23.05.

Qualitätsmonitoring der Verfügbarkeit von Onlineanwendungen und Onlinediensten

Liegenschaftsdaten

WFS-GEBAEUDE-LOD2								99.98%
WMS BB ALKIS Qualitaetsangaben Punkte								100.00%
WFS-FLUR-BB								100.00%
WFS-ALKIS-NAS-BB								100.00%
WFS-ALKIS-SF-BB								99.96%
WFS-ALKIS-VEREINF								97.06%
WMS-ALKIS-BB								100.00%
WMS-FLUR-BB								97.04%
WFS-ALKIS-SF-E-BB								100.00%
WFS-ALKIS-VEREINF-E								97.04%
WFS-ALKIS-VEREINF-E-CSV								97.05%
WMS-ALKIS-E-BB								100.00%
Zusammenfassung								99.01%

Landschaftsdaten

WCS_BB_DGM								100.00%
WCS_BB_DOP20c								100.00%
WMS_BB_bDOM								99.62%
WMS_BB_DGM								99.67%
WMS_BB_DOP10								99.67%
WMS_BB_DOP20c								99.62%
WMS_BB_DOP20cir								99.65%
WMS_BB_DOP20g								99.60%
WMS_BB_DTK10_Ebenen								99.67%
WMS_BB_DTK10_Farbe								99.62%
WMS_BB_DTK10_Grau								99.67%
WMS_BB_DTK25_Ebenen								99.67%
WMS_BB_DTK25_Farbe								99.62%
WMS_BB_DTK25_Grau								99.67%

WMS_BB_DTK50_Ebenen									99.67%
WMS_BB_DTK50_Farbe									99.63%
WMS_BB_DTK50_Gau									99.67%
WMS_BB_DTK100_Ebenen									99.67%
WMS_BB_DTK100_Farbe									99.65%
WMS_BB_DTK100_Grau									99.60%
WMS_BB_LK250									99.59%
WMS_BB_RK100									99.62%
WMS_BB_SDOP20c									99.60%
WMS BB ATKIS Basis-DLM Straßenklassifizierung									100.00%
WFS-ATKIS-BDLM-NAS-BB									100.00%
WFS-ATKIS-BDLM-SF-BB									100.00%
Zusammenfassung									99.71%

Verwaltungseinheiten

WFS-VG-BB									100.00%
WMS-PLZ									100.00%
Zusammenfassung									100.00%

Historische Daten

WMS_BB_DOP20c_2005_2010									99.62%
WMS_BB_DOP20c_2009_2012									99.67%
WMS_BB_DOP20c_2013-2015									99.62%
WMS_BB_DOP20c_2016-2018									99.67%
WMS_BB_DOP25cb_2004									99.63%
WMS_BB_DOP40g_2001-2009									99.62%
WMS_BB_DOP50g_1992-1997									99.62%
WMS_BB_DOP100g_1953									99.60%
WMS_BB_DOP100g_2001-2005									99.67%
WMS_BB_DR25									99.65%
WMS_BB_DR100									99.60%
WMS_BB_DTK10v_Farbe									99.62%
WMS_BB_DTK25v_Farbe									99.62%
WMS_BB_DTK50v_Farbe									99.60%
WMS_BB_DTK100v_Farbe									99.67%
WMS_BB_Schmettau									99.64%
WMS-BRW									100.00%
WMS-DNM-2009									100.00%

WMS-DNM-2010									100.00%
WMS-DNM-2011									100.00%
WMS-DNM-2012									100.00%
WMS-DNM-2013									100.00%
WMS-DNM-2014									100.00%
WMS-DNM-2015									100.00%
WMS-VG-BB2009									100.00%
WMS-VG-BB2010									100.00%
WMS-VG-BB2012									100.00%
WMS-VG-BB2016									100.00%
WMS-VG-BB2019									100.00%
WMS-VG_HISTORISCH									100.00%
Zusammenfassung									99.80%

WWW / Portale

Geobroker									100.00%
Geoportal Brandenburg									100.00%
Detailansichtsdienst (Metadaten)									98.18%
Registry (Metadaten)									100.00%
LiKa Online									100.00%
Zusammenfassung									99.64%

Sonstige

WMS_BB_AKT									100.00%
WMS-Bildflug									100.00%
Zusammenfassung									100.00%

SAPOS

SAPOS BB HEPS-Ntrip									99.86%
SAPOS Datentransfer ZSS mit Ntrip									99.81%
Zusammenfassung									99.84%

Verfügbarkeitsschwellen

≥ 99.0%
 ≥ 95.0%
 < 95.0%

Farben der Zeitleiste

OK
 WARN
 KRIT
 UNBEKANNT
 unstetige Verfügbarkeit
 Serverausfall
 Wartungszeit
 ungemonitort

Weitere Informationen erhalten Sie beim Kundenservice der LGB
 (kundenservice@geobasis-bb.de · Telefon: +49 331 8844-123 oder unter www.geobasis-bb.de)