



























14. KW 2021
05.04. - 11.04.

Qualitätsmonitoring der Verfügbarkeit von Onlineanwendungen und Onlinediensten

Liegenschaftsdaten

WFS-GEBAEUDE-LOD2		99.91%
WMS BB ALKIS Qualitätsangaben Punkte		100.00%
WFS-FLUR-BB		100.00%
WFS-ALKIS-NAS-BB		100.00%
WFS-ALKIS-SF-BB		99.96%
WFS-ALKIS-VEREINF		96.74%
WMS-ALKIS-BB		100.00%
WMS-FLUR-BB		96.94%
WFS-ALKIS-SF-E-BB		100.00%
WFS-ALKIS-VEREINF-E		96.94%
WFS-ALKIS-VEREINF-E-CSV		96.89%
WMS-ALKIS-E-BB		100.00%
Zusammenfassung		98.95%

Landschaftsdaten

WCS_BB_DGM		100.00%
WCS_BB_DOP20c		100.00%
WMS_BB_bDOM		99.97%
WMS_BB_DGM		99.87%
WMS_BB_DOP10		99.97%
WMS_BB_DOP20c		99.98%
WMS_BB_DOP20cir		99.91%
WMS_BB_DOP20g		99.86%
WMS_BB_DTK10_Ebenen		99.69%
WMS_BB_DTK10_Farbe		100.00%
WMS_BB_DTK10_Grau		99.97%
WMS_BB_DTK25_Ebenen		99.76%
WMS_BB_DTK25_Farbe		99.91%
WMS_BB_DTK25_Grau		99.91%

WMS_BB_DTK50_Ebenen									99.52%
WMS_BB_DTK50_Farbe									100.00%
WMS_BB_DTK50_Gau									99.90%
WMS_BB_DTK100_Ebenen									99.67%
WMS_BB_DTK100_Farbe									99.96%
WMS_BB_DTK100_Grau									99.96%
WMS_BB_LK250									99.92%
WMS_BB_RK100									99.96%
WMS_BB_SDOP20c									99.96%
WMS BB ATKIS Basis-DLM Straßenklassifizierung									100.00%
WFS-ATKIS-BDLM-NAS-BB									100.00%
WFS-ATKIS-BDLM-SF-BB									100.00%
Zusammenfassung									99.91%

Verwaltungseinheiten

WFS-VG-BB									99.87%
WMS-PLZ									99.87%
Zusammenfassung									99.87%

Historische Daten

WMS_BB_DOP20c_2005_2010									99.88%
WMS_BB_DOP20c_2009_2012									99.94%
WMS_BB_DOP20c_2013-2015									99.80%
WMS_BB_DOP20c_2016-2018									99.91%
WMS_BB_DOP25cb_2004									100.00%
WMS_BB_DOP40g_2001-2009									99.89%
WMS_BB_DOP50g_1992-1997									99.91%
WMS_BB_DOP100g_1953									99.91%
WMS_BB_DOP100g_2001-2005									100.00%
WMS_BB_DR25									99.97%
WMS_BB_DR100									99.92%
WMS_BB_DTK10v_Farbe									100.00%
WMS_BB_DTK25v_Farbe									99.91%
WMS_BB_DTK50v_Farbe									99.90%
WMS_BB_DTK100v_Farbe									99.90%
WMS_BB_Schmettau									99.90%
WMS-BRW									99.87%
WMS-DNM-2009									99.87%

WMS-DNM-2010										99.92%
WMS-DNM-2011										99.87%
WMS-DNM-2012										99.87%
WMS-DNM-2013										99.87%
WMS-DNM-2014										99.87%
WMS-DNM-2015										99.87%
WMS-VG-BB2009										99.87%
WMS-VG-BB2010										99.87%
WMS-VG-BB2012										99.87%
WMS-VG-BB2016										99.87%
WMS-VG-BB2019										99.87%
WMS-VG_HISTORISCH										99.87%
Zusammenfassung										99.90%

WWW / Portale

Geobroker										99.89%
Geoportal Brandenburg										100.00%
Detailansichtsdienst (Metadaten)										99.58%
Registry (Metadaten)										99.74%
LiKa Online										100.00%
Zusammenfassung										99.84%

Sonstige

WMS_BB_AKT										100.00%
WMS-Bildflug										99.87%
Zusammenfassung										99.94%

SAPOS

SAPOS BB HEPS-Ntrip										100.00%
SAPOS Datentransfer ZSS mit Ntrip										100.00%
Zusammenfassung										100.00%

Verfügbarkeitsschwellen

≥ 99.0%
 ≥ 95.0%
 < 95.0%

Farben der Zeitleiste

OK
 WARN
 KRIT
 UNBEKANNT
 unstetige Verfügbarkeit
 Serverausfall
 Wartungszeit
 ungemonitort

Weitere Informationen erhalten Sie beim Kundenservice der LGB
 (kundenservice@geobasis-bb.de · Telefon: +49 331 8844-123 oder unter www.geobasis-bb.de)