

Dezember 2021  
01.12. - 31.12.

## Qualitätsmonitoring der Verfügbarkeit von Onlineanwendungen und Onlinediensten

### Liegenschaftsdaten

WFS-GEBAEUDE-LOD2									99.22%
WMS BB ALKIS Qualitätsangaben Punkte									100.00%
WFS-ALKIS-NAS-BB									99.99%
WFS-ALKIS-SF-BB									99.24%
WFS-ALKIS-SF-E-BB									99.99%
WFS-ALKIS-VEREINF									99.98%
WFS-ALKIS-VEREINF-E									99.98%
WFS-ALKIS-VEREINF-E-CSV									99.24%
WMS-ALKIS-BB									99.98%
WMS-ALKIS-E-BB									99.99%
WMS-FLUR-BB									99.30%
<b>Zusammenfassung</b>									<b>99.72%</b>

### Landschaftsdaten

WCS_BB_DGM									99.25%
WCS_BB_DOP20c									99.89%
WMS_BB_bDOM									100.00%
WMS_BB_DGM									100.00%
WMS_BB_DOP10									99.99%
WMS_BB_DOP20c									100.00%
WMS_BB_DOP20cir									99.26%
WMS_BB_DOP20g									99.26%
WMS_BB_DTK10_Ebenen									99.98%
WMS_BB_DTK10_Farbe									99.29%
WMS_BB_DTK10_Grau									99.28%
WMS_BB_DTK25_Ebenen									99.26%
WMS_BB_DTK25_Farbe									99.98%
WMS_BB_DTK25_Grau									99.25%

WMS_BB_DTK50_Ebenen						99.93%
WMS_BB_DTK50_Farbe						99.30%
WMS_BB_DTK50_Gau						99.27%
WMS_BB_DTK100_Ebenen						99.20%
WMS_BB_DTK100_Farbe						99.79%
WMS_BB_DTK100_Grau						99.99%
WMS_BB_LK250						99.27%
WMS_BB_RK100						99.25%
WMS_BB_SDOP20c						99.28%
WMS BB ATKIS Basis-DLM Straßenklassifizierung						99.28%
WFS-ATKIS-BDLM-NAS-BB						100.00%
WFS-ATKIS-BDLM-SF-BB						99.25%
<b>Zusammenfassung</b>						<b>99.56%</b>

## Verwaltungseinheiten

WFS-G-HKFK-BEBB						99.98%
WFS-VG-BB						99.27%
WMS-PLZ						99.98%
WMS-VG-BB						99.31%
<b>Zusammenfassung</b>						<b>99.64%</b>

## Historische Daten

WMS_BB_DOP20c_2005_2010						100.00%
WMS_BB_DOP20c_2009_2012						99.98%
WMS_BB_DOP20c_2013-2015						99.97%
WMS_BB_DOP20c_2016-2018						100.00%
WMS_BB_DOP25cb_2004						99.24%
WMS_BB_DOP40g_2001-2009						100.00%
WMS_BB_DOP50g_1992-1997						99.26%
WMS_BB_DOP100g_1953						99.98%
WMS_BB_DOP100g_2001-2005						99.29%
WMS_BB_DR25						100.00%
WMS_BB_DR100						100.00%
WMS_BB_DTK10v_Farbe						99.28%
WMS_BB_DTK25v_Farbe						100.00%
WMS_BB_DTK50v_Farbe						99.27%
WMS_BB_DTK100v_Farbe						99.99%

WMS_BB_Schmettau							99.26%
WMS-BRW							99.99%
WMS-BRW-Bauland							100.00%
WMS-DNM-2009							100.00%
WMS-DNM-2010							99.26%
WMS-DNM-2011							99.30%
WMS-DNM-2012							100.00%
WMS-DNM-2013							99.97%
WMS-DNM-2014							99.99%
WMS-DNM-2015							99.26%
WMS-VG-BB2009							99.28%
WMS-VG-BB2010							99.98%
WMS-VG-BB2012							99.97%
WMS-VG-BB2016							99.27%
WMS-VG-BB2019							99.27%
WMS-VG_HISTORISCH							100.00%
<b>Zusammenfassung</b>							<b>99.71%</b>

## WWW / Portale


Geobroker							99.04%
Geoportal Brandenburg							99.98%
LiKa Online							99.22%
Detailansichtsdienst (Metadaten)							99.25%
<b>Zusammenfassung</b>							<b>99.38%</b>

## Sonstige




WFS BB Aktualitäten-LGB							99.99%
WFS BB-BE Blattsnitte							99.23%
Geokoder BB-BE							99.99%
WMS BB Aktualitäten-LGB							99.27%
WMS-Bildflug							100.00%
WMS BB-BE Blattsnitte							99.97%
WMS BB Nivellementlinien							100.00%
<b>Zusammenfassung</b>							<b>99.78%</b>

## SAPOS

SAPOS BB HEPS-Ntrip							99.87%
---------------------	--	--	--	--	--	--	--------

SAPOS Datentransfer ZSS mit Ntrip		99.90%
<b>Zusammenfassung</b>		<b>99.89%</b>

**Verfügbarkeitsschwellen**

 ≥ 99.0%     ≥ 95.0%     < 95.0%

**Farben der Zeitleiste**

 OK   
  WARN   
  KRIT   
  UNBEKANNT   
  unstetige Verfügbarkeit   
  Serverausfall   
  **Wartungszeit**  
 ungemonitort

---

Weitere Informationen erhalten Sie beim Kundenservice der LGB  
 ([kundenservice@geobasis-bb.de](mailto:kundenservice@geobasis-bb.de) · Telefon: +49 331 8844-123 oder unter [www.geobasis-bb.de](http://www.geobasis-bb.de))