


















40. KW 2020
28.09. - 04.10.

Qualitätsmonitoring der Verfügbarkeit von Webdiensten der INSPIRE-Zentrale

INSPIRE

INSPIRE-WFS BB Adressen Hauskoordinaten		100.00%
INSPIRE-WFS BB Verwaltungseinheiten ALKIS		99.96%
INSPIRE-WFS BB Verwaltungseinheiten ATKIS Basis-DLM		99.93%
INSPIRE-WFS BB Flurstücke/Grundstücke ALKIS		99.85%
WFS-GEHG-ARTESER		100.00%
WFS-GEHG-HYK50		99.75%
WFS-GEHG-UGK300		99.75%
WFS-GECORE-EEM		100.00%
WFS-GECORE-GK25		100.00%
WFS-GECORE-GUEK100		100.00%
WFS-GECORE-GUEK300		100.00%
WFS-GECORE-QUARTAER		100.00%
INSPIRE-WFS BB Geografische Bezeichnungen ALKIS		99.87%
INSPIRE-WFS BB Geografische Bezeichnungen ATKIS Basis-DLM		99.96%
INSPIRE-WFS BB Hydro - Netzwerk ATKIS Basis-DLM		100.00%
INSPIRE-WFS BB Hydro - Physische Gewässer ALKIS		100.00%
INSPIRE-WFS BB Hydro - Physische Gewässer ATKIS Basis-DLM		100.00%

INSPIRE Download Service: Protected Sites / Schutzgebiete des Landes Brandenburg										100.00%
INSPIRE-WFS BB Verkehrsnetze ALKIS										100.00%
INSPIRE-WFS BB Verkehrsnetze ATKIS Basis-DLM										100.00%
INSPIRE-WMS BB Adressen Hauskoordinaten										100.00%
INSPIRE-WMS BB Verwaltungseinheiten ALKIS										100.00%
INSPIRE-WMS BB Verwaltungseinheiten ATKIS Basis-DLM										100.00%
INSPIRE-WMS BB Flurstücke/Grundstücke ALKIS										100.00%
WMS-GEHG-ARTESER										100.00%
WMS-GEHG-HYK50										100.00%
WMS-GEHG-UGK300										100.00%
WMS-GECORE-EEM										100.00%
WMS-GECORE-GUEK100										100.00%
WMS-GECORE-GUEK300										100.00%
WMS-GECORE-QUARTAER										100.00%
INSPIRE-WMS BB Geografische Bezeichnungen ALKIS										100.00%
INSPIRE-WMS BB Geografische Bezeichnungen ATKIS Basis-DLM										100.00%
INSPIRE-WMS BB Hydro - Netzwerk ATKIS Basis-DLM										100.00%
INSPIRE-WMS BB Hydro - Physische Gewässer ALKIS										100.00%
INSPIRE-WMS BB Hydro - Physische Gewässer ATKIS Basis-DLM										100.00%
INSPIRE View Service: Protected Sites / Schutzgebiete des Landes Brandenburg										100.00%
INSPIRE-WMS BB Verkehrsnetze ALKIS										100.00%
INSPIRE-WMS BB Verkehrsnetze ATKIS Basis-DLM										100.00%

WCS-LBGR-BORELIEF									100.00%
WCS-LBGR-BOWASSVERH									100.00%
WFS-MIK-BRANDKAT									100.00%
WFS-LAVG-APOTHEKEN									100.00%
WFS-LAVG-GESSHULEN									100.00%
WFS-LBGR-BERGBAU									100.00%
WFS-LBGR-BOARTSUBSTR									100.00%
WFS-LBGR-BOBASENSORP									100.00%
WFS-LBGR-BOEROSION									100.00%
WFS-LBGR-BOERTRAG									100.00%
WFS-LBGR-BOGEOOTHERMIE									100.00%
WFS-LBGR-BOGRABLOECHER									100.00%
WFS-LBGR-BOHUMUSKOHL									100.00%
WFS-LBGR-BOKARTEN									100.00%
WFS-LBGR-BORELIEF									100.00%
WFS-LBGR-BOSCHWERM									100.00%
WFS-LBGR-BOWASSVERH									100.00%
WFS-LBGR-GK									100.00%
WFS-LBGR-HGK									100.00%
WFS-LFU-ARTEN									100.00%
WFS-LFU-BBK									100.00%
WFS-LFU-BTLNCIR									100.00%
WFS-LFU-LAERM									100.00%
WFS-LFU-BDF									100.00%
WFS-LFU-BIMSCHG									100.00%
WFS-LFU-DEPO									100.00%
WFS-LFU-IED									100.00%
WFS-LFU-NATRAUM									100.00%
WFS-LFU-SCHUTZG									100.00%
WFS-LFU-WKA									100.00%
WFS-MIK-BEHVZ									100.00%


WFS-LGB-OEBVI									100.00%
WFS Klassifiziertes Straßennetz BB									100.00%
WFS-LS- ZAEHLSTELLEN									100.00%
WFS-ZDPOL-POLBB									100.00%
WFS-VG-BB									100.00%
WMS-MIK-BRANDKAT									100.00%
WMS-LAVG- APOTHEKEN									100.00%
WMS-LAVG- GESSCHULEN									100.00%
WMS-LBGR- BERGBAU									100.00%
WMS-LBGR- BOARTSUBSTR									100.00%
WMS-LBGR- BOBASENSORP									100.00%
WMS-LBGR- BOEROSION									100.00%
WMS-LBGR- BOERTRAG									100.00%
WMS-LBGR- BOGEO THERMIE									100.00%
WMS-LBGR- BOGRABLOECHER									100.00%
WMS-LBGR- BOHUMUSKOHL									100.00%
WMS-LBGR- BOKARTEN									100.00%
WMS-LBGR- BORELIEF									100.00%
WMS-LBGR- BOSCHWERM									100.00%
WMS-LBGR- BOWASSVERH									100.00%
WMS-LBGR-GK									100.00%
WMS-LBGR-HGK									100.00%
WMS-LFU-ARTEN									100.00%
WMS-LFU-BBK									100.00%
WMS-LFU-BTLNCIR									100.00%
WMS-LFU-LAERM									100.00%
WMS-LFU-BDF									100.00%
WMS-LFU-BIMSCHG									100.00%
WMS-LFU-DEPO									100.00%
WMS-LFU-IED									100.00%
WMS-LFU-NATRAUM									100.00%

WMS-LFU-SCHUTZG								100.00%
WMS-LFU-WKA								100.00%
WMS-MIK-BEHVZ								100.00%
WMS-LGB-OEBVI								100.00%
WMS Klassifiziertes Straßennetz BB								100.00%
WMS-LS- ZAEHLSTELLEN								100.00%
WMS-ZDPOL-POLBB								100.00%
WFS-ALKIS-SF-BB								99.98%
WMS-ALKIS-BB								100.00%
WFS-ATKIS-BDLM-SF- BB								100.00%
Zusammenfassung								99.99%

Verfügbarkeitsschwellen



Farben der Zeitleiste



Weitere Informationen erhalten Sie beim Kundenservice der LGB
 (kundenservice@inspire.brandenburg.de · Telefon: +49 331 8844-123 oder unter www.inspire.brandenburg.de)