


















38. KW 2020
14.09. - 20.09.

Qualitätsmonitoring der Verfügbarkeit von Webdiensten der INSPIRE-Zentrale

INSPIRE

INSPIRE-WFS BB Adressen Hauskoordinaten		100.00%
INSPIRE-WFS BB Verwaltungseinheiten ALKIS		100.00%
INSPIRE-WFS BB Verwaltungseinheiten ATKIS Basis-DLM		100.00%
INSPIRE-WFS BB Flurstücke/Grundstücke ALKIS		99.43%
WFS-GEHG-ARTESER		99.97%
WFS-GEHG-HYK50		99.98%
WFS-GEHG-UGK300		100.00%
WFS-GECORE-EEM		100.00%
WFS-GECORE-GK25		100.00%
WFS-GECORE-GUEK100		100.00%
WFS-GECORE-GUEK300		100.00%
WFS-GECORE-QUARTAER		100.00%
INSPIRE-WFS BB Geografische Bezeichnungen ALKIS		99.90%
INSPIRE-WFS BB Geografische Bezeichnungen ATKIS Basis-DLM		100.00%
INSPIRE-WFS BB Hydro - Netzwerk ATKIS Basis-DLM		100.00%
INSPIRE-WFS BB Hydro - Physische Gewässer ALKIS		100.00%
INSPIRE-WFS BB Hydro - Physische Gewässer ATKIS Basis-DLM		100.00%

INSPIRE Download Service: Protected Sites / Schutzgebiete des Landes Brandenburg										100.00%
INSPIRE-WFS BB Verkehrsnetze ALKIS										100.00%
INSPIRE-WFS BB Verkehrsnetze ATKIS Basis-DLM										100.00%
INSPIRE-WMS BB Adressen Hauskoordinaten										99.97%
INSPIRE-WMS BB Verwaltungseinheiten ALKIS										100.00%
INSPIRE-WMS BB Verwaltungseinheiten ATKIS Basis-DLM										100.00%
INSPIRE-WMS BB Flurstücke/Grundstücke ALKIS										99.96%
WMS-GEHG-ARTESER										100.00%
WMS-GEHG-HYK50										100.00%
WMS-GEHG-UGK300										100.00%
WMS-GECORE-EEM										100.00%
WMS-GECORE-GUEK100										99.96%
WMS-GECORE-GUEK300										100.00%
WMS-GECORE-QUARTAER										100.00%
INSPIRE-WMS BB Geografische Bezeichnungen ALKIS										100.00%
INSPIRE-WMS BB Geografische Bezeichnungen ATKIS Basis-DLM										100.00%
INSPIRE-WMS BB Hydro - Netzwerk ATKIS Basis-DLM										100.00%
INSPIRE-WMS BB Hydro - Physische Gewässer ALKIS										100.00%
INSPIRE-WMS BB Hydro - Physische Gewässer ATKIS Basis-DLM										100.00%
INSPIRE View Service: Protected Sites / Schutzgebiete des Landes Brandenburg										99.97%
INSPIRE-WMS BB Verkehrsnetze ALKIS										100.00%
INSPIRE-WMS BB Verkehrsnetze ATKIS Basis-DLM										100.00%

WCS-LBGR-BORELIEF									100.00%
WCS-LBGR-BOWASSVERH									100.00%
WFS-MIK-BRANDKAT									99.77%
WFS-LAVG-APOTHEKEN									100.00%
WFS-LAVG-GESSHULEN									99.89%
WFS-LBGR-BERGBAU									99.82%
WFS-LBGR-BOARTSUBSTR									99.77%
WFS-LBGR-BOBASENSORP									99.77%
WFS-LBGR-BOEROSION									99.82%
WFS-LBGR-BOERTRAG									99.77%
WFS-LBGR-BOGEOthermie									99.77%
WFS-LBGR-BOGRABLOECHER									99.82%
WFS-LBGR-BOHUMUSKOHL									99.92%
WFS-LBGR-BOKARTEN									99.82%
WFS-LBGR-BORELIEF									99.82%
WFS-LBGR-BOSCHWERM									99.82%
WFS-LBGR-BOWASSVERH									99.84%
WFS-LBGR-GK									99.82%
WFS-LBGR-HGK									99.92%
WFS-LFU-ARTEN									99.92%
WFS-LFU-BBK									99.92%
WFS-LFU-BTLNCIR									99.82%
WFS-LFU-LAERM									99.92%
WFS-LFU-BDF									99.87%
WFS-LFU-BIMSCHG									99.82%
WFS-LFU-DEPO									99.87%
WFS-LFU-IED									99.82%
WFS-LFU-NATRAUM									99.84%
WFS-LFU-SCHUTZG									99.82%
WFS-LFU-WKA									99.82%
WFS-MIK-BEHVZ									99.82%


WFS-LGB-OEBVI									99.82%
WFS Klassifiziertes Straßennetz BB									99.82%
WFS-LS- ZAEHLSTELLEN									99.77%
WFS-ZDPOL-POLBB									99.82%
WFS-VG-BB									99.82%
WMS-MIK-BRANDKAT									99.82%
WMS-LAVG- APOTHEKEN									99.82%
WMS-LAVG- GESSCHULEN									99.84%
WMS-LBGR- BERGBAU									99.84%
WMS-LBGR- BOARTSUBSTR									99.92%
WMS-LBGR- BOBASENSORP									99.87%
WMS-LBGR- BOEROSION									99.82%
WMS-LBGR- BOERTRAG									99.82%
WMS-LBGR- BOGEO THERMIE									99.84%
WMS-LBGR- BOGRABLOECHER									100.00%
WMS-LBGR- BOHUMUSKOHL									99.92%
WMS-LBGR- BOKARTEN									99.82%
WMS-LBGR- BORELIEF									99.82%
WMS-LBGR- BOSCHWERM									99.82%
WMS-LBGR- BOWASSVERH									99.82%
WMS-LBGR-GK									99.82%
WMS-LBGR-HGK									99.82%
WMS-LFU-ARTEN									99.82%
WMS-LFU-BBK									99.97%
WMS-LFU-BTLNCIR									99.96%
WMS-LFU-LAERM									99.82%
WMS-LFU-BDF									99.92%
WMS-LFU-BIMSCHG									99.77%
WMS-LFU-DEPO									99.82%
WMS-LFU-IED									99.82%
WMS-LFU-NATRAUM									99.92%

WMS-LFU-SCHUTZG								100.00%
WMS-LFU-WKA								99.87%
WMS-MIK-BEHVZ								99.77%
WMS-LGB-OEBVI								99.82%
WMS Klassifiziertes Straßennetz BB								99.87%
WMS-LS- ZAEHLSTELLEN								99.92%
WMS-ZDPOL-POLBB								99.82%
WFS-ALKIS-SF-BB								100.00%
WMS-ALKIS-BB								99.98%
WFS-ATKIS-BDLM-SF- BB								100.00%
Zusammenfassung								99.90%

Verfügbarkeitsschwellen



Farben der Zeitleiste



Weitere Informationen erhalten Sie beim Kundenservice der LGB
 (kundenservice@inspire.brandenburg.de · Telefon: +49 331 8844-123 oder unter www.inspire.brandenburg.de)