












4. KW 2018
22.01. - 28.01.

Qualitätsmonitoring der Verfügbarkeit von
Onlineanwendungen und Onlinediensten




























Geodätischer Raumbezug

WFS-AFIS-BB		99.81%
WMS-AFIS-BB		99.91%
Zusammenfassung		99.86%

Liegenschaftsdaten

WFS-GEBAEUDE-LOD2		88.03%
WFS-FLUR-BB		99.89%
WFS-ALKIS-NAS-BB		99.89%
WFS-ALKIS-NAS-E-BB		99.89%
WFS-ALKIS-SF-BB		99.89%
WFS-ALKIS-SF-E-BB		99.89%
WMS-ALKIS-BB		99.91%
WMS-ALKIS-E-BB		99.91%
WMS-FLUR-BB		99.91%
Zusammenfassung		98.58%

Landschaftsdaten

WMS_BB_DGM		99.91%
WMS_BB_DOP10		99.91%
WMS_BB_DOP20c		99.91%
WMS_BB_DOP20cir		99.91%
WMS_BB_DOP20g		99.91%
WMS_BB_DTK100_Ebenen		99.91%
WMS_BB_DTK100_Farbe		99.91%
WMS_BB_DTK100_Grau		99.91%
WMS_BB_DTK10_Ebenen		99.88%
WMS_BB_DTK10_Farbe		99.91%
WMS_BB_DTK10_Grau		99.91%
WMS_BB_DTK25_Ebenen		99.91%
WMS_BB_DTK25_Farbe		99.91%
WMS_BB_DTK25_Grau		99.91%
WMS_BB_DTK50_Ebenen		99.91%
WMS_BB_DTK50_Farbe		99.91%
WMS_BB_DTK50_Gau		99.91%
WMS_BB_LK250		99.91%
WMS_BB_RK100		99.91%
WMS_BB_SDOP20c		99.91%
WMS-DNM-Amtlich		99.91%
WMS-DNM-Grau		99.91%
WMS-DNM-Standard		99.91%
WMS WebAtlasDE BE/BB fix		99.91%
WMTS WebAtlasDE BEBB		99.91%
WFS-ATKIS-BDLM-NAS-BB		99.89%
WFS-ATKIS-BDLM-SF-BB		99.89%

Zusammenfassung	99.91%
------------------------	---------------

WWW / Portale

Geobroker									99.97%
Detailansichtsdienst (Metadaten)									99.50%
Registry (Metadaten)									99.50%
Validator (Metadaten)									99.50%
Geoportale Brandenburg									99.91%
LiKa Online									99.98%
Zusammenfassung									99.73%

Sonstige

CSW-GeoMIS-BEBB									99.91%
WMS_BB_AKT									99.91%
WMS-Bildflug									99.91%
WMS-BS10									99.91%
WMS-BS100									99.91%
WMS-BS25									99.91%
WMS-BS50									99.91%
WMS-BS50as									99.91%
WMS-ÖbVI									99.91%
Zusammenfassung									99.91%

SAPOS

SAPOS BB HEPS-Ntrip									99.91%
SAPOS Datentransfer ZSS mit Ntrip									99.91%
SAPOS BB GPPS									99.91%
Zusammenfassung									99.91%

Verfügbarkeitsschwellen

■ ≥ 99.0%
 ■ ≥ 95.0%
 ■ < 95.0%

Farben der Zeitleiste

OK
 WARN
 KRIT
 UNBEKANNT
 unstetige Verfügbarkeit
 Serverausfall
 Wartungszeit
 ungemonitort

Anmerkungen

Service	Von	Bis	Anmerkung
WFS-GEBAEUDE-LOD2	2018-01-23 18:58:35	2018-01-24 14:23:47	Störung des Dienstes beim ArcGIS Server

Weitere Informationen erhalten Sie beim Kundenservice der LGB
 (kundenservice@geobasis-bb.de · Telefon: +49 331 8844-123 oder unter www.geobasis-bb.de)