












41. KW 2017
09.10. - 15.10.

Qualitätsmonitoring der Verfügbarkeit von
Onlineanwendungen und Onlinediensten




























Geodätischer Raumbezug

WFS-AFIS-BB		98.84%
WMS-AFIS-BB		98.78%
Zusammenfassung		98.81%

Liegenschaftsdaten

WFS-GEBAEUDE-LOD2		98.86%
WFS-FLUR-BB		98.78%
WFS-ALKIS-NAS-BB		98.80%
WFS-ALKIS-NAS-E-BB		98.83%
WFS-ALKIS-SF-BB		98.86%
WFS-ALKIS-SF-E-BB		98.83%
WMS-ALKIS-BB		98.82%
WMS-ALKIS-E-BB		98.31%
WMS-FLUR-BB		98.77%
Zusammenfassung		98.76%

Landschaftsdaten

WMS_BB_DGM		98.84%
WMS_BB_DOP10		98.83%
WMS_BB_DOP20c		98.84%
WMS_BB_DOP20cir		98.87%
WMS_BB_DOP20g		98.87%
WMS_BB_DTK100_Ebenen		98.85%
WMS_BB_DTK100_Farbe		98.87%
WMS_BB_DTK100_Grau		98.87%
WMS_BB_DTK10_Ebenen		98.87%
WMS_BB_DTK10_Farbe		98.85%
WMS_BB_DTK10_Grau		98.85%
WMS_BB_DTK25_Ebenen		98.83%
WMS_BB_DTK25_Farbe		98.87%
WMS_BB_DTK25_Grau		98.87%
WMS_BB_DTK50_Ebenen		98.83%
WMS_BB_DTK50_Farbe		98.87%
WMS_BB_DTK50_Gau		98.87%
WMS_BB_LK250		98.87%
WMS_BB_RK100		98.87%
WMS_BB_SDOP20c		98.85%
WMS-DNM-Amtlich		98.87%
WMS-DNM-Grau		98.86%
WMS-DNM-Standard		98.84%
WMS WebAtlasDE BE/BB fix		98.85%
WMTS WebAtlasDE BEBB		98.85%
WFS-ATKIS-BDLM-NAS-BB		98.83%
WFS-ATKIS-BDLM-SF-BB		98.83%

Zusammenfassung	98.85%
------------------------	---------------

WWW / Portale

Detailansichtsdienst (Metadaten)										98.79%
Registry (Metadaten)										98.79%
Validator (Metadaten)										98.87%
Geoportal Brandenburg										98.87%
LiKa Online										98.89%
Geobroker										100.00%
Zusammenfassung										99.03%

Sonstige

CSW-GeoMIS-BEBB										98.73%
WMS_BB_AKT										98.87%
WMS-Bildflug										98.82%
WMS-BS10										98.87%
WMS-BS100										98.87%
WMS-BS25										98.85%
WMS-BS50										98.84%
WMS-BS50as										98.87%
WMS-ÖbVI										98.85%
Zusammenfassung										98.84%

SAPOS

SAPOS BB HEPS-Ntrip										100.00%
SAPOS Datentransfer ZSS mit Ntrip										100.00%
SAPOS BB GPPS										100.00%
Zusammenfassung										100.00%

Verfügbarkeitsschwellen

OK ≥ 99.0%
 WARN ≥ 95.0%
 KRIT < 95.0%

Farben der Zeitleiste

OK
 WARN
 KRIT
 UNBEKANNT
 unstetige Verfügbarkeit
 Serverausfall
 Wartungszeit
 ungemonitort

Anmerkungen

Service	Von	Bis	Anmerkung
Alle Webdienste	2017-10-12 03:03:48	2017-10-12 04:51:13	Störung im Monitoring, DSL Segment FFO
Alle Webdienste	2017-10-13 11:15:19	2017-10-13 11:21:41	Störung im Monitoring, DSL Segment FFO

Weitere Informationen erhalten Sie beim Kundenservice der LGB
 (kundenservice@geobasis-bb.de · Telefon: +49 331 8844-123 oder unter www.geobasis-bb.de)