












38. KW 2017
18.09. - 24.09.

Qualitätsmonitoring der Verfügbarkeit von
Onlineanwendungen und Onlinediensten




























Geodätischer Raumbezug

WFS-AFIS-BB									99.73%
WMS-AFIS-BB									99.78%
Zusammenfassung									99.75%

Liegenschaftsdaten

WFS-GEBAEUDE-LOD2									99.66%
WFS-FLUR-BB									99.77%
WFS-ALKIS-NAS-BB									99.72%
WFS-ALKIS-NAS-E-BB									99.71%
WFS-ALKIS-SF-BB									99.77%
WFS-ALKIS-SF-E-BB									99.75%
WMS-ALKIS-BB									99.71%
WMS-ALKIS-E-BB									99.65%
WMS-FLUR-BB									99.77%
Zusammenfassung									99.72%

Landschaftsdaten

WMS_BB_DGM									99.91%
WMS_BB_DOP10									99.92%
WMS_BB_DOP20c									99.93%
WMS_BB_DOP20cir									99.84%
WMS_BB_DOP20g									99.93%
WMS_BB_DTK100_Ebenen									99.95%
WMS_BB_DTK100_Farbe									99.86%
WMS_BB_DTK100_Grau									99.89%
WMS_BB_DTK10_Ebenen									99.96%
WMS_BB_DTK10_Farbe									99.95%
WMS_BB_DTK10_Grau									99.94%
WMS_BB_DTK25_Ebenen									99.85%
WMS_BB_DTK25_Farbe									99.89%
WMS_BB_DTK25_Grau									99.97%
WMS_BB_DTK50_Ebenen									99.96%
WMS_BB_DTK50_Farbe									99.88%
WMS_BB_DTK50_Gau									99.94%
WMS_BB_LK250									99.81%
WMS_BB_RK100									99.87%
WMS_BB_SDOP20c									99.98%
WMS-DNM-Amtlich									99.78%
WMS-DNM-Grau									99.85%
WMS-DNM-Standard									99.62%
WMS WebAtlasDE BE/BB fix									99.48%
WMTS WebAtlasDE BEBB									99.64%
WFS-ATKIS-BDLM-NAS-BB									99.76%
WFS-ATKIS-BDLM-SF-BB									99.72%

Zusammenfassung	99.84%
------------------------	---------------

WWW / Portale

Detailansichtsdienst (Metadaten)									99.78%
Registry (Metadaten)									99.88%
Validator (Metadaten)									99.85%
Geoportal Brandenburg									99.78%
LiKa Online									100.00%
Geobroker									100.00%
Zusammenfassung									99.88%

Sonstige

CSW-GeoMIS-BEBB									99.94%
WMS_BB_AKT									99.84%
WMS-Bildflug									99.80%
WMS-BS10									99.82%
WMS-BS100									99.82%
WMS-BS25									99.73%
WMS-BS50									99.92%
WMS-BS50as									99.90%
WMS-ÖbVI									99.62%
Zusammenfassung									99.82%

SAPOS

SAPOS BB HEPS-Ntrip									100.00%
SAPOS Datentransfer ZSS mit Ntrip									99.94%
SAPOS BB GPPS									99.97%
Zusammenfassung									99.97%

Verfügbarkeitsschwellen

OK ≥ 99.0%
 WARN ≥ 95.0%
 KRIT < 95.0%

Farben der Zeitleiste

OK
 WARN
 KRIT
 UNBEKANNT
 unstetige Verfügbarkeit
 Serverausfall
 Wartungszeit
 ungemonitort

Weitere Informationen erhalten Sie beim Kundenservice der LGB
 (kundenservice@geobasis-bb.de · Telefon: +49 331 8844-123 oder unter www.geobasis-bb.de)