












33. KW 2017
14.08. - 20.08.

Qualitätsmonitoring der Verfügbarkeit von
Onlineanwendungen und Onlinediensten




























Geodätischer Raumbezug

WFS-AFIS-BB		97.75%
WMS-AFIS-BB		97.73%
Zusammenfassung		97.74%

Liegenschaftsdaten

WFS-GEBAEUDE-LOD2		93.99%
WFS-FLUR-BB		97.77%
WFS-ALKIS-NAS-BB		97.68%
WFS-ALKIS-NAS-E-BB		97.76%
WFS-ALKIS-SF-BB		97.68%
WFS-ALKIS-SF-E-BB		97.75%
WMS-ALKIS-BB		97.73%
WMS-ALKIS-E-BB		97.72%
WMS-FLUR-BB		97.73%
Zusammenfassung		97.31%

Landschaftsdaten

WMS_BB_DGM		95.93%
WMS_BB_DOP10		95.45%
WMS_BB_DOP20c		92.66%
WMS_BB_DOP20cir		95.29%
WMS_BB_DOP20g		95.44%
WMS_BB_DTK100_Ebenen		99.92%
WMS_BB_DTK100_Farbe		99.98%
WMS_BB_DTK100_Grau		95.14%
WMS_BB_DTK10_Ebenen		99.94%
WMS_BB_DTK10_Farbe		95.52%
WMS_BB_DTK10_Grau		95.61%
WMS_BB_DTK25_Ebenen		97.54%
WMS_BB_DTK25_Farbe		95.39%
WMS_BB_DTK25_Grau		95.33%
WMS_BB_DTK50_Ebenen		97.27%
WMS_BB_DTK50_Farbe		95.33%
WMS_BB_DTK50_Gau		95.31%
WMS_BB_LK250		95.87%
WMS_BB_RK100		95.10%
WMS_BB_SDOP20c		99.78%
WMS-DNM-Amtlich		100.00%
WMS-DNM-Grau		99.99%
WMS-DNM-Standard		99.96%
WMS WebAtlasDE BE/BB fix		99.99%
WMTS WebAtlasDE BEBB		100.00%
WFS-ATKIS-BDLM-NAS-BB		97.75%
WFS-ATKIS-BDLM-SF-BB		97.75%

Zusammenfassung	98.69%
------------------------	---------------

WWW / Portale

Detailansichtsdienst (Metadaten)									99.95%
Registry (Metadaten)									99.95%
Validator (Metadaten)									99.93%
Geoportal Brandenburg									99.72%
LiKa Online									71.43%
Geobroker									99.96%
Zusammenfassung									95.16%

Sonstige

CSW-GeoMIS-BEBB									100.00%
WMS-AKT									100.00%
WMS_BB_AKT									100.00%
WMS-Bildflug									100.00%
WMS-BS10									100.00%
WMS-BS100									100.00%
WMS-BS25									99.98%
WMS-BS50									100.00%
WMS-BS50as									100.00%
WMS-ÖbVI									100.00%
Zusammenfassung									100.00%

SAPOS

SAPOS BB HEPS-Ntrip									99.97%
SAPOS Datentransfer ZSS mit Ntrip									99.97%
SAPOS BB GPPS									99.95%
Zusammenfassung									99.96%

Verfügbarkeitsschwellen

OK ≥ 99.0%
 WARN ≥ 95.0%
 KRIT < 95.0%

Farben der Zeitleiste

OK
 WARN
 KRIT
 UNBEKANNT
 unstetige Verfügbarkeit
 Serverausfall
 Wartungszeit
 ungemonitort

Anmerkungen

Service	Von	Bis	Anmerkung
Alle Webdienste	2017-08-20 02:28:00	2017-08-20 11:17:00	Zeitweise Störungen des SLM führten zum Anstau von Anfragen. Als Folge daraus resultierte ein kompletter Ausfall der Software für die Bereitstellung aller SLM Dienste.
Alle Webdienste	2017-08-20 17:18:41	2017-08-20 21:21:00	Störung verschiedener Hosts: bb-viewer.geobasis-bb.de, security.geobasis-bb.de, gateway.geobasis-bb.de, inspire.brandenburg.de, eks.brandenburg.de, geobasis-bb.de, gutachterausschuss-bb.de

Weitere Informationen erhalten Sie beim Kundenservice der LGB
 (kundenservice@geobasis-bb.de · Telefon: +49 331 8844-123 oder unter www.geobasis-bb.de)