












31. KW 2017
31.07. - 06.08.

Qualitätsmonitoring der Verfügbarkeit von
Onlineanwendungen und Onlinediensten




























Geodätischer Raumbezug

WFS-AFIS-BB		99.91%
WMS-AFIS-BB		99.92%
Zusammenfassung		99.91%

Liegenschaftsdaten

WFS-GEBAEUDE-LOD2		99.82%
WFS-FLUR-BB		99.74%
WFS-ALKIS-NAS-BB		99.90%
WFS-ALKIS-NAS-E-BB		99.84%
WFS-ALKIS-SF-BB		99.91%
WFS-ALKIS-SF-E-BB		99.90%
WMS-ALKIS-BB		99.87%
WMS-ALKIS-E-BB		99.95%
WMS-FLUR-BB		99.87%
Zusammenfassung		99.87%

Landschaftsdaten

WMS_BB_DGM		99.96%
WMS_BB_DOP10		99.60%
WMS_BB_DOP20c		98.54%
WMS_BB_DOP20cir		99.77%
WMS_BB_DOP20g		99.76%
WMS_BB_DTK100_Ebenen		99.84%
WMS_BB_DTK100_Farbe		100.00%
WMS_BB_DTK100_Grau		99.86%
WMS_BB_DTK10_Ebenen		99.95%
WMS_BB_DTK10_Farbe		99.89%
WMS_BB_DTK10_Grau		99.88%
WMS_BB_DTK25_Ebenen		99.86%
WMS_BB_DTK25_Farbe		99.77%
WMS_BB_DTK25_Grau		99.85%
WMS_BB_DTK50_Ebenen		99.83%
WMS_BB_DTK50_Farbe		99.77%
WMS_BB_DTK50_Gau		99.75%
WMS_BB_LK250		99.97%
WMS_BB_RK100		99.63%
WMS_BB_SDOP20c		99.97%
WMS-DNM-Amtlich		99.91%
WMS-DNM-Grau		99.89%
WMS-DNM-Standard		100.00%
WMS WebAtlasDE BE/BB fix		99.95%
WMTS WebAtlasDE BEBB		99.97%
WFS-ATKIS-BDLM-NAS-BB		99.85%
WFS-ATKIS-BDLM-SF-BB		99.65%

Zusammenfassung	99.92%
------------------------	---------------

WWW / Portale

Detailansichtsdienst (Metadaten)		99.74%
Registry (Metadaten)		99.85%
Validator (Metadaten)		99.85%
Geoportal Brandenburg		99.17%
LiKa Online		99.50%
Geobroker		92.27%
Zusammenfassung		98.40%

Sonstige

CSW-GeoMIS-BEBB		99.70%
WMS-AKT		99.79%
WMS_BB_AKT		99.95%
WMS-Bildflug		99.87%
WMS-BS10		99.97%
WMS-BS100		99.99%
WMS-BS25		100.00%
WMS-BS50		99.95%
WMS-BS50as		99.97%
WMS-ÖbVI		100.00%
Zusammenfassung		99.92%

SAPOS

SAPOS BB HEPS-Ntrip		100.00%
SAPOS Datentransfer ZSS mit Ntrip		99.98%
SAPOS BB GPPS		100.00%
Zusammenfassung		99.99%

Verfügbarkeitsschwellen

OK ≥ 99.0%
 WARN ≥ 95.0%
 KRIT < 95.0%

Farben der Zeitleiste

OK
 WARN
 KRIT
 UNBEKANNT
 unstetige Verfügbarkeit
 Serverausfall
 Wartungszeit
 ungemonitort

Weitere Informationen erhalten Sie beim Kundenservice der LGB
 (kundenservice@geobasis-bb.de · Telefon: +49 331 8844-123 oder unter www.geobasis-bb.de)