












25. KW 2017
19.06. - 25.06.

Qualitätsmonitoring der Verfügbarkeit von
Onlineanwendungen und Onlinediensten




























Geodätischer Raumbezug

WFS-AFIS-BB		98.36%
WMS-AFIS-BB		98.34%
Zusammenfassung		98.35%

Liegenschaftsdaten

WFS-GEBAEUDE-LOD2		98.38%
WFS-FLUR-BB		98.27%
WFS-ALKIS-NAS-BB		98.34%
WFS-ALKIS-NAS-E-BB		98.34%
WFS-ALKIS-SF-BB		98.36%
WFS-ALKIS-SF-E-BB		98.36%
WMS-ALKIS-BB		98.27%
WMS-ALKIS-E-BB		98.24%
WMS-FLUR-BB		98.23%
Zusammenfassung		98.31%

Landschaftsdaten

WMS_BB_DGM		99.96%
WMS_BB_DOP10		99.96%
WMS_BB_DOP20c		99.91%
WMS_BB_DOP20cir		99.98%
WMS_BB_DOP20g		99.97%
WMS_BB_DTK100_Ebenen		99.99%
WMS_BB_DTK100_Farbe		99.96%
WMS_BB_DTK100_Grau		99.97%
WMS_BB_DTK10_Ebenen		99.96%
WMS_BB_DTK10_Farbe		99.94%
WMS_BB_DTK10_Grau		99.96%
WMS_BB_DTK25_Ebenen		99.98%
WMS_BB_DTK25_Farbe		100.00%
WMS_BB_DTK25_Grau		99.99%
WMS_BB_DTK50_Ebenen		99.96%
WMS_BB_DTK50_Farbe		99.96%
WMS_BB_DTK50_Gau		99.97%
WMS_BB_LK250		99.99%
WMS_BB_RK100		99.99%
WMS_BB_SDOP20c		99.96%
WMS-DNM-Amtlich		99.99%
WMS-DNM-Grau		99.99%
WMS-DNM-Standard		99.99%
WMS WebAtlasDE BE/BB fix		99.97%
WMTS WebAtlasDE BEBB		99.97%
WFS-ATKIS-BDLM-NAS-BB		98.33%
WFS-ATKIS-BDLM-SF-BB		98.34%

Zusammenfassung	99.98%
------------------------	---------------

WWW / Portale

Detailansichtsdienst (Metadaten)									99.97%
Registry (Metadaten)									100.00%
Validator (Metadaten)									99.95%
Geoportal Brandenburg									99.86%
LiKa Online									99.99%
Geobroker									98.97%
Zusammenfassung									99.79%

Sonstige

CSW-GeoMIS-BEBB									99.97%
WMS-AKT									100.00%
WMS_BB_AKT									99.99%
WMS-Bildflug									99.98%
WMS-BS10									99.99%
WMS-BS100									99.97%
WMS-BS25									99.97%
WMS-BS50									99.99%
WMS-BS50as									99.95%
WMS-ÖbVI									99.99%
Zusammenfassung									99.98%

SAPOS

SAPOS BB HEPS-Ntrip									99.84%
SAPOS Datentransfer ZSS mit Ntrip									99.84%
SAPOS BB GPPS									99.98%
Zusammenfassung									99.89%

Verfügbarkeitsschwellen

OK ≥ 99.0%
 WARN ≥ 95.0%
 KRIT < 95.0%

Farben der Zeitleiste

OK
 WARN
 KRIT
 UNBEKANNT
 unstetige Verfügbarkeit
 Serverausfall
 Wartungszeit
 ungemonitort

Anmerkungen

Service	Von	Bis	Anmerkung
AAA-Dienste	2017-06-20 15:21:55	2017-06-20 18:07:47	Störung der AAA-Dienste wegen Fehler eines Serverupdates

Weitere Informationen erhalten Sie beim Kundenservice der LGB
 (kundenservice@geobasis-bb.de · Telefon: +49 331 8844-123 oder unter www.geobasis-bb.de)