












21. KW 2017
22.05. - 28.05.

Qualitätsmonitoring der Verfügbarkeit von
Onlineanwendungen und Onlinediensten




























Geodätischer Raumbezug

WFS-AFIS-BB		46.72%
WMS-AFIS-BB		46.75%
Zusammenfassung		46.74%

Liegenschaftsdaten

WFS-GEBAEUDE-LOD2		46.30%
WFS-FLUR-BB		46.74%
WFS-ALKIS-NAS-BB		46.73%
WFS-ALKIS-NAS-E-BB		46.74%
WFS-ALKIS-SF-BB		46.73%
WFS-ALKIS-SF-E-BB		46.73%
WMS-ALKIS-BB		46.72%
WMS-ALKIS-E-BB		46.72%
WMS-FLUR-BB		46.74%
Zusammenfassung		46.69%

Landschaftsdaten

WMS_BB_DGM		100.00%
WMS_BB_DOP10		100.00%
WMS_BB_DOP20c		100.00%
WMS_BB_DOP20cir		100.00%
WMS_BB_DOP20g		100.00%
WMS_BB_DTK100_Ebenen		99.99%
WMS_BB_DTK100_Farbe		100.00%
WMS_BB_DTK100_Grau		100.00%
WMS_BB_DTK10_Ebenen		100.00%
WMS_BB_DTK10_Farbe		100.00%
WMS_BB_DTK10_Grau		100.00%
WMS_BB_DTK25_Ebenen		100.00%
WMS_BB_DTK25_Farbe		100.00%
WMS_BB_DTK25_Grau		100.00%
WMS_BB_DTK50_Ebenen		100.00%
WMS_BB_DTK50_Farbe		100.00%
WMS_BB_DTK50_Gau		100.00%
WMS_BB_LK250		99.99%
WMS_BB_RK100		100.00%
WMS_BB_SDOP20c		100.00%
WMS-DNM-Amtlich		100.00%
WMS-DNM-Grau		100.00%
WMS-DNM-Standard		99.99%
WMS WebAtlasDE BE/BB fix		100.00%
WMTS WebAtlasDE BEBB		100.00%
WFS-ATKIS-BDLM-NAS-BB		46.75%
WFS-ATKIS-BDLM-SF-BB		46.72%

Zusammenfassung	100.00%
------------------------	----------------

WWW / Portale

Detailansichtsdienst (Metadaten)									100.00%
Registry (Metadaten)									100.00%
Validator (Metadaten)									99.99%
brandenburg-viewer									100.00%
Geoportale Brandenburg									100.00%
LiKa Online									99.90%
Geobroker									98.99%
Zusammenfassung									99.84%

Sonstige

CSW-GeoMIS-BEBB									99.98%
WMS-AKT									100.00%
WMS_BB_AKT									100.00%
WMS-Bildflug									99.99%
WMS-BS10									100.00%
WMS-BS100									100.00%
WMS-BS25									100.00%
WMS-BS50									100.00%
WMS-BS50as									100.00%
WMS-ÖbVI									100.00%
Zusammenfassung									100.00%

SAPOS

SAPOS BB HEPS-Ntrip									99.97%
SAPOS Datentransfer ZSS mit Ntrip									99.97%
SAPOS BB GPPS									99.97%
Zusammenfassung									99.97%

Verfügbarkeitsschwellen

OK ≥ 99.0%
 WARN ≥ 95.0%
 KRIT < 95.0%

Farben der Zeitleiste

OK
 WARN
 KRIT
 UNBEKANNT
 unstetige Verfügbarkeit
 Serverausfall
 Wartungszeit
 ungemontiert

Anmerkungen

Service	Von	Bis	Anmerkung
WFS-ATKIS-BDLM-SF-BB	2017-05-25 06:29:12	2017-05-29 07:30:12	Kommunikationsstörung SLM<->DB nach Security Update der Server
WFS-GEBAEUDE-LOD2	2017-05-25 06:29:26	2017-05-29 07:35:15	Kommunikationsstörung SLM<->DB nach Security Update der Server
WMS-ALKIS-BB	2017-05-25 06:29:38	2017-05-29 07:30:29	Kommunikationsstörung SLM<->DB nach Security Update der Server
WMS-ALKIS-E-BB	2017-05-25 06:29:38	2017-05-29 07:30:29	Kommunikationsstörung SLM<->DB nach Security Update der Server
WFS-AFIS-BB	2017-05-25 06:29:41	2017-05-29 07:30:29	Kommunikationsstörung SLM<->DB nach Security Update der Server
WFS-ATKIS-DLM50-SF-BB	2017-05-25 06:30:01	2017-05-29 07:30:31	Kommunikationsstörung SLM<->DB nach Security Update der Server
WFS-ALKIS-SF-BB	2017-05-25 06:30:16	2017-05-29 07:31:23	Kommunikationsstörung SLM<->DB nach Security Update der Server
WFS-ALKIS-SF-E-BB	2017-05-25 06:30:16	2017-05-29 07:31:23	Kommunikationsstörung SLM<->DB nach Security Update der Server
WFS-ALKIS-NAS-BB	2017-05-25 06:30:38	2017-05-29 07:31:36	Kommunikationsstörung SLM<->DB nach Security Update der Server
WFS-ATKIS-DLM50-NAS-BB	2017-05-25 06:30:58	2017-05-29 07:31:38	Kommunikationsstörung SLM<->DB nach Security Update der Server
WFS-ALKIS-NAS-E-BB	2017-05-25 06:31:13	2017-05-29 07:31:45	Kommunikationsstörung SLM<->DB nach Security Update der Server
WFS-FLUR-BB	2017-05-25 06:31:47	2017-05-29 07:27:55	Kommunikationsstörung SLM<->DB nach Security Update der Server
WMS-FLUR-BB	2017-05-25 06:31:53	2017-05-29 07:27:54	Kommunikationsstörung SLM<->DB nach Security Update der Server
WMS-AFIS-BB	2017-05-25 06:32:11	2017-05-29 07:27:55	Kommunikationsstörung SLM<->DB nach Security Update der Server
WFS-ATKIS-BDLM-NAS-BB	2017-05-25 06:32:29	2017-05-29 07:28:17	Kommunikationsstörung SLM<->DB nach Security Update der Server

Weitere Informationen erhalten Sie beim Kundenservice der LGB
 (kundenservice@geobasis-bb.de · Telefon: +49 331 8844-123 oder unter www.geobasis-bb.de)