













14. KW 2017
03.04. - 09.04.

Qualitätsmonitoring der Verfügbarkeit von
Onlineanwendungen und Onlinediensten



























Geodätischer Raumbezug

WFS-AFIS-BB								99.39%
WMS-AFIS-BB								99.40%
Summary								99.39%

Liegenschaftsdaten

WFS-GEBAEUDE-LOD2								99.89%
WFS-FLUR-BB								99.49%
WFS-LGB-ALKIS								19.78%
WFS-ALKIS-NAS-BB								99.56%
WFS-ALKIS-NAS-E-BB								99.37%
WFS-ALKIS-SF-BB								99.56%
WFS-ALKIS-SF-E-BB								99.45%
WMS-ALKIS-BB								99.35%
WMS-ALKIS-E-BB								99.51%
WMS-FLUR-BB								99.39%
Summary								91.54%

Landschaftsdaten

WMS_BB_DGM								100.00%
WMS_BB_DOP10								100.00%
WMS_BB_DOP20c								100.00%
WMS_BB_DOP20cir								100.00%
WMS_BB_DOP20g								100.00%
WMS_BB_DTK100_Ebenen								100.00%
WMS_BB_DTK100_Farbe								99.99%
WMS_BB_DTK100_Grau								99.99%
WMS_BB_DTK10_Ebenen								100.00%
WMS_BB_DTK10_Farbe								99.98%
WMS_BB_DTK10_Grau								100.00%
WMS_BB_DTK25_Ebenen								100.00%
WMS_BB_DTK25_Farbe								100.00%
WMS_BB_DTK25_Grau								100.00%
WMS_BB_DTK50_Ebenen								100.00%
WMS_BB_DTK50_Farbe								100.00%
WMS_BB_DTK50_Gau								99.99%
WMS_BB_LK250								100.00%
WMS_BB_RK100								100.00%
WMS_BB_SDOP20c								100.00%
WMS-DNM-Amtlich								100.00%
WMS-DNM-Grau								99.99%
WMS-DNM-Standard								100.00%
WMS WebAtlasDE BE/BB fix								100.00%
WMTS WebAtlasDE BEBB								100.00%
WFS-LGB-ATKISBDLM								19.77%

WMS-VG-BB2016									100.00%
Summary									100.00%

WWW / Portale

Detailansichtsdienst (Metadaten)									99.99%
Registry (Metadaten)									100.00%
Validator (Metadaten)									100.00%
brandenburg-viewer									100.00%
Geoportal Brandenburg									100.00%
LiKa Online									100.00%
Geobroker									100.00%
Summary									100.00%

Sonstige

CSW-GeoMIS-BEBB									100.00%
WMS-AKT									99.98%
WMS_BB_AKT									100.00%
WMS-Bildflug									100.00%
WMS-BS10									100.00%
WMS-BS100									100.00%
WMS-BS25									99.99%
WMS-BS50									100.00%
WMS-BS50as									99.99%
WMS-ÖbVI									100.00%
Summary									100.00%

SAPOS

SAPOS BB HEPS-Ntrip									100.00%
SAPOS Datentransfer ZSS mit Ntrip									100.00%
SAPOS BB GPPS									100.00%
Summary									100.00%

Verfügbarkeitsschwellen

OK ≥ 99.0%
 WARN ≥ 95.0%
 KRIT < 95.0%

Farben der Zeitleiste

OK
 WARN
 KRIT
 UNBEKANNT
 unstetige Verfügbarkeit
 Serverausfall
 Wartungszeit
 ungemonitort

Annotations

Service	From	Until	Annotation
Alle AAA-Dienste	2017-04-04 09:38:16	2017-04-04 10:04:19	Außerplanmäßige Wartung der AAA-Dienste Server
WFS-LGB-ALKIS	2017-04-04 09:46:34	2017-04-10 00:00:00	Dienst fällt weg, redundant mit: WFS-ALKIS-SF-BB
WFS-LGB-ATKISBDLM	2017-04-04 09:47:16	2017-04-10 00:00:00	Dienst fällt weg, redundant mit: WFS-ATKIS-BDLM-SF-BB
WFS-LGB-ATKISDLM50	2017-04-04 09:47:16	2017-04-10 00:00:00	Dienst fällt weg, redundant mit: WFS-ATKIS-DLM50-SF-BB
Alle AAA-Dienste	2017-04-04 14:49:46	2017-04-04 15:23:13	Außerplanmäßige Wartung der AAA-Dienste Server
WMS WebAtlasDE BE/BB	2017-04-05 14:29:06	2017-04-10 00:00:00	Dienst fällt weg, redundant mit: WMS WebAtlasDE BE/BB fix

Weitere Informationen erhalten Sie beim Kundenservice der LGB
 (kundenservice@geobasis-bb.de · Telefon: +49 331 8844-123 oder unter www.geobasis-bb.de)