












Juni 2017
01.06. - 30.06.

Qualitätsmonitoring der Verfügbarkeit von
Onlineanwendungen und Onlinediensten




























Geodätischer Raumbezug

WFS-AFIS-BB		99.42%
WMS-AFIS-BB		99.55%
Zusammenfassung		99.48%

Liegenschaftsdaten

WFS-GEBAEUDE-LOD2		98.20%
WFS-FLUR-BB		99.38%
WFS-ALKIS-NAS-BB		99.41%
WFS-ALKIS-NAS-E-BB		99.40%
WFS-ALKIS-SF-BB		99.43%
WFS-ALKIS-SF-E-BB		99.40%
WMS-ALKIS-BB		99.54%
WMS-ALKIS-E-BB		99.53%
WMS-FLUR-BB		99.53%
Zusammenfassung		99.31%

Landschaftsdaten

WMS_BB_DGM		98.39%
WMS_BB_DOP10		98.41%
WMS_BB_DOP20c		96.38%
WMS_BB_DOP20cir		98.36%
WMS_BB_DOP20g		98.66%
WMS_BB_DTK100_Ebenen		98.61%
WMS_BB_DTK100_Farbe		98.49%
WMS_BB_DTK100_Grau		98.45%
WMS_BB_DTK10_Ebenen		98.77%
WMS_BB_DTK10_Farbe		98.37%
WMS_BB_DTK10_Grau		98.37%
WMS_BB_DTK25_Ebenen		98.59%
WMS_BB_DTK25_Farbe		98.40%
WMS_BB_DTK25_Grau		98.45%
WMS_BB_DTK50_Ebenen		98.63%
WMS_BB_DTK50_Farbe		98.37%
WMS_BB_DTK50_Gau		98.43%
WMS_BB_LK250		98.68%
WMS_BB_RK100		98.41%
WMS_BB_SDOP20c		98.68%
WMS-DNM-Amtlich		99.72%
WMS-DNM-Grau		99.73%
WMS-DNM-Standard		99.72%
WMS WebAtlasDE BE/BB fix		99.83%
WMTS WebAtlasDE BEBB		99.78%
WFS-ATKIS-BDLM-NAS-BB		99.41%
WFS-ATKIS-BDLM-SF-BB		99.42%

Zusammenfassung	99.30%
------------------------	---------------

WWW / Portale

Detailansichtsdienst (Metadaten)		99.30%
Registry (Metadaten)		99.82%
Validator (Metadaten)		99.84%
Geoportal Brandenburg		99.53%
LiKa Online		99.49%
Geobroker		99.73%
Zusammenfassung		99.62%

Sonstige

CSW-GeoMIS-BEBB		99.72%
WMS-AKT		99.73%
WMS_BB_AKT		99.73%
WMS-Bildflug		99.69%
WMS-BS10		99.74%
WMS-BS100		99.72%
WMS-BS25		99.72%
WMS-BS50		99.75%
WMS-BS50as		99.75%
WMS-ÖbVI		99.75%
Zusammenfassung		99.73%

SAPOS

SAPOS BB HEPS-Ntrip		99.92%
SAPOS Datentransfer ZSS mit Ntrip		99.93%
SAPOS BB GPPS		99.96%
Zusammenfassung		99.94%

Verfügbarkeitsschwellen

OK ≥ 99.0%
 WARN ≥ 95.0%
 KRIT < 95.0%

Farben der Zeitleiste

OK
 WARN
 KRIT
 UNBEKANNT
 unstetige Verfügbarkeit
 Serverausfall
 Wartungszeit
 ungemonitort

Anmerkungen

Service	Von	Bis	Anmerkung
WMS-ALKIS-BB	2017-06-20 15:21:55	2017-06-20 18:07:47	Störung der AAA-Dienste wegen Fehler eines Serverupdates
WFS-GEBAEUDE-LOD2	2017-06-28 22:09:25	2017-06-29 09:45:29	Störung der Datenbank für die Rasterdatenhaltung

Weitere Informationen erhalten Sie beim Kundenservice der LGB
 (kundenservice@geobasis-bb.de · Telefon: +49 331 8844-123 oder unter www.geobasis-bb.de)