




22. KW 2014
26.05. - 01.06.

Qualitätsmonitoring der Verfügbarkeit von Onlineanwendungen und Onlinediensten




	Montag	Dienstag	Mittwoch	Donnerstag	Freitag	Samstag	Sonntag	Gesamt
Geodätischer Raumbezug								
WMS-AFIS-BB	100,0%	100,0%	100,0%	100,0%	100,0%	100,0%	100,0%	100,0%
WFS-AFIS-BB	100,0%	100,0%	100,0%	100,0%	100,0%	100,0%	100,0%	100,0%
Liegenschaftsdaten								
WMS-ALKIS-BB	100,0%	100,0%	100,0%	100,0%	100,0%	100,0%	100,0%	100,0%
WMS-ALKIS-E-BB	100,0%	100,0%	100,0%	100,0%	100,0%	100,0%	100,0%	100,0%
WMS-FLUR-BB	100,0%	100,0%	100,0%	100,0%	100,0%	100,0%	0,0%	85,7%
WFS-ALKIS-SF-BB	100,0%	100,0%	100,0%	100,0%	100,0%	100,0%	100,0%	100,0%
WFS-ALKIS-SF-E-BB	100,0%	100,0%	100,0%	100,0%	100,0%	100,0%	100,0%	100,0%
WFS-FLUR-BB	100,0%	100,0%	100,0%	100,0%	100,0%	100,0%	100,0%	100,0%
Landschaftsdaten								
WMS-DNM-Amtlich	100,0%	100,0%	100,0%	100,0%	100,0%	100,0%	100,0%	100,0%
WMS-DNM-Standard	100,0%	100,0%	100,0%	100,0%	100,0%	100,0%	100,0%	100,0%
WMS-DNM-Grau	100,0%	100,0%	100,0%	100,0%	100,0%	100,0%	100,0%	100,0%
WFS-ATKIS-BDLM-SF-BB	100,0%	100,0%	100,0%	100,0%	100,0%	100,0%	100,0%	100,0%
WFS-ATKIS-DLM50-SF-BB	100,0%	100,0%	100,0%	100,0%	100,0%	100,0%	100,0%	100,0%
WMS-DTK10_Farbe	100,0%	100,0%	100,0%	100,0%	100,0%	98,9%	100,0%	99,8%
WMS-DTK10_Grau	100,0%	100,0%	100,0%	100,0%	100,0%	99,6%	100,0%	99,9%
WMS-DTK10_Ebenen	100,0%	99,3%	100,0%	100,0%	100,0%	99,6%	100,0%	99,8%
WMS-DTK25_Farbe	100,0%	100,0%	100,0%	100,0%	100,0%	98,8%	100,0%	99,8%
WMS-DTK25_Grau	100,0%	100,0%	100,0%	100,0%	100,0%	99,5%	100,0%	99,9%
WMS-DTK25_Ebenen	100,0%	100,0%	100,0%	100,0%	100,0%	99,6%	100,0%	99,9%
WMS-DTK50_Farbe	100,0%	100,0%	100,0%	100,0%	100,0%	98,9%	100,0%	99,8%
WMS-DTK50_Grau	100,0%	100,0%	100,0%	100,0%	100,0%	99,6%	100,0%	99,9%
WMS-DTK50_Ebenen	100,0%	100,0%	100,0%	100,0%	100,0%	99,6%	100,0%	99,9%
WMS-DTK100_Farbe	100,0%	100,0%	100,0%	100,0%	100,0%	98,8%	100,0%	99,8%
WMS-DTK100_Grau	100,0%	100,0%	100,0%	100,0%	100,0%	99,6%	100,0%	99,9%
WMS-DTK100_Ebenen	100,0%	100,0%	100,0%	100,0%	100,0%	99,8%	100,0%	99,9%
WMS-DGM	100,0%	100,0%	100,0%	100,0%	100,0%	99,7%	100,0%	100,0%
WMS-DOP20c-BB	100,0%	100,0%	100,0%	100,0%	100,0%	99,8%	100,0%	100,0%
WMS-DOP20c-EE	100,0%	100,0%	100,0%	100,0%	100,0%	99,0%	100,0%	99,9%
WMS-DOP20cir	100,0%	100,0%	100,0%	100,0%	100,0%	98,9%	100,0%	99,8%
WMS-DOP20g	100,0%	100,0%	100,0%	100,0%	100,0%	98,8%	100,0%	99,8%
WMS-DOP25c-Berlin	100,0%	100,0%	100,0%	100,0%	100,0%	99,5%	100,0%	99,9%
WMS-DLK250	100,0%	100,0%	100,0%	100,0%	100,0%	99,5%	100,0%	99,9%
WMS-DRK100	100,0%	100,0%	100,0%	100,0%	100,0%	99,5%	100,0%	99,9%
Verwaltungseinheiten								
WMS-VG-BB	100,0%	100,0%	100,0%	100,0%	100,0%	100,0%	100,0%	100,0%
WMS-PLZ	100,0%	100,0%	100,0%	100,0%	100,0%	100,0%	100,0%	100,0%
WFS-VG-BB	100,0%	100,0%	100,0%	100,0%	100,0%	100,0%	100,0%	100,0%
WFS-Gazetteer	100,0%	100,0%	100,0%	100,0%	100,0%	100,0%	100,0%	100,0%
Historische Daten								
WMS-DTK10V-Farbe	100,0%	100,0%	100,0%	100,0%	100,0%	99,6%	100,0%	99,9%
WMS-DTK25V-Farbe	100,0%	100,0%	100,0%	100,0%	100,0%	99,6%	100,0%	99,9%
WMS-DTK50V-Farbe	100,0%	100,0%	100,0%	100,0%	100,0%	99,6%	100,0%	99,9%
WMS-DTK100V-Farbe	100,0%	100,0%	100,0%	100,0%	100,0%	99,6%	100,0%	99,9%
WMS-DOP40g_2001-2009	100,0%	100,0%	100,0%	100,0%	100,0%	99,6%	100,0%	99,9%
WMS-DOP100g_2001-2005	100,0%	100,0%	100,0%	100,0%	100,0%	99,5%	100,0%	99,9%
WMS-Schmettau	100,0%	100,0%	100,0%	100,0%	100,0%	99,8%	100,0%	100,0%
WMS-VG-2010	100,0%	100,0%	100,0%	100,0%	100,0%	100,0%	100,0%	100,0%
WMS-VG-2011	100,0%	100,0%	100,0%	100,0%	100,0%	100,0%	100,0%	100,0%
WMS-VG-2012	100,0%	100,0%	100,0%	100,0%	100,0%	100,0%	100,0%	100,0%
WMS-DNM-2010	100,0%	100,0%	100,0%	100,0%	100,0%	100,0%	100,0%	100,0%
WMS-DNM-2011	100,0%	100,0%	100,0%	100,0%	100,0%	100,0%	100,0%	100,0%
WMS-BRW-2010	100,0%	100,0%	100,0%	100,0%	100,0%	100,0%	100,0%	100,0%
WMS-BRW-2011	100,0%	100,0%	100,0%	100,0%	100,0%	100,0%	100,0%	100,0%
WMS-BRW-2012	100,0%	100,0%	100,0%	100,0%	100,0%	100,0%	100,0%	100,0%
WMS-BRW-2013	100,0%	100,0%	100,0%	100,0%	100,0%	100,0%	100,0%	100,0%
WWW / Portale								
brandenburg-viewer	100,0%	100,0%	100,0%	100,0%	100,0%	100,0%	100,0%	100,0%
Geoportal Brandenburg	100,0%	99,3%	100,0%	100,0%	100,0%	100,0%	100,0%	99,9%
GDI-Berlin/Brandenburg	100,0%	99,3%	100,0%	100,0%	100,0%	100,0%	100,0%	99,9%
ProMIS-Online	100,0%	100,0%	100,0%	100,0%	100,0%	99,7%	100,0%	99,9%
Geobroker	100,0%	100,0%	100,0%	100,0%	100,0%	100,0%	100,0%	100,0%
LiKa Online	100,0%	100,0%	100,0%	100,0%	100,0%	100,0%	100,0%	100,0%
Sonstige								
CSW-GeoMIS-BEBB	100,0%	100,0%	100,0%	100,0%	100,0%	100,0%	100,0%	100,0%
WMS-ÖbVI	100,0%	100,0%	100,0%	100,0%	100,0%	100,0%	100,0%	100,0%
Höhendienst	100,0%	100,0%	100,0%	100,0%	100,0%	100,0%	100,0%	100,0%
Transformationsdienst	100,0%	100,0%	100,0%	100,0%	100,0%	100,0%	100,0%	100,0%
WMS-BS10	100,0%	100,0%	100,0%	100,0%	100,0%	100,0%	100,0%	100,0%
WMS-BS25	100,0%	100,0%	100,0%	100,0%	100,0%	100,0%	100,0%	100,0%
WMS-BS50	100,0%	100,0%	100,0%	100,0%	100,0%	100,0%	100,0%	100,0%
WMS-BS50as	100,0%	99,3%	100,0%	100,0%	100,0%	100,0%	100,0%	99,9%
WMS-BS100	100,0%	100,0%	100,0%	100,0%	100,0%	100,0%	100,0%	100,0%
WMS-Bildflug	100,0%	100,0%	100,0%	100,0%	100,0%	100,0%	100,0%	100,0%
WMS-AKT	100,0%	100,0%	100,0%	100,0%	100,0%	100,0%	100,0%	100,0%
WMS Klassifiziertes Straßennetz BB	100,0%	100,0%	100,0%	100,0%	100,0%	100,0%	100,0%	100,0%
Wochenübersicht (Mittel)	100,0%	100,0%	100,0%	100,0%	100,0%	99,6%	98,6%	99,7%

Legende

erhöht
**Montag-Freitag
6 - 19 Uhr**

 ≥ 97 %
 90 - 97 %
 < 90 %

normal
**Montag-Freitag
19 - 6 Uhr
Samstag, Sonntag
und Feiertage**

 ≥ 95 %
 90 - 95 %
 < 90 %

kein Datenmonitoring
vorhanden

