




49. KW 2013
02.12. - 08.12.

Qualitätsmonitoring der Verfügbarkeit von
Onlineanwendungen und Onlinediensten

	erhöht	normal	»	—	»	—	»	—	»	—	—	—	»	—
	Montag	Dienstag	Mittwoch	Donnerstag	Freitag	Samstag	Sonntag	Gesamt						
Geodätischer Raumbezug														
WMS-AFIS-BB	100,0%	100,0%	100,0%	100,0%	100,0%	100,0%	100,0%	100,0%	100,0%	100,0%	100,0%	100,0%	100,0%	100,0%
WFS-AFIS-BB	100,0%	100,0%	100,0%	100,0%	100,0%	100,0%	100,0%	100,0%	100,0%	100,0%	100,0%	100,0%	100,0%	100,0%
Liegenschaftsdaten														
WMS-ALKIS-BB	100,0%	100,0%	100,0%	100,0%	100,0%	100,0%	100,0%	100,0%	100,0%	100,0%	100,0%	100,0%	100,0%	100,0%
WMS-ALKIS-E-BB	100,0%	100,0%	100,0%	100,0%	100,0%	100,0%	100,0%	100,0%	100,0%	100,0%	100,0%	100,0%	100,0%	100,0%
WMS-FLUR-BB	100,0%	100,0%	100,0%	100,0%	100,0%	100,0%	100,0%	100,0%	100,0%	100,0%	100,0%	100,0%	100,0%	100,0%
WFS-ALKIS-SF-BB	100,0%	100,0%	100,0%	100,0%	100,0%	100,0%	100,0%	100,0%	100,0%	100,0%	100,0%	100,0%	100,0%	100,0%
WFS-ALKIS-SF-E-BB	100,0%	100,0%	100,0%	100,0%	100,0%	100,0%	100,0%	100,0%	100,0%	100,0%	100,0%	100,0%	100,0%	100,0%
WFS-FLUR-BB	100,0%	100,0%	100,0%	100,0%	100,0%	100,0%	100,0%	100,0%	100,0%	100,0%	100,0%	100,0%	100,0%	100,0%
Landschaftsdaten														
WMS-DNM-Amtlich	100,0%	100,0%	100,0%	100,0%	100,0%	100,0%	100,0%	100,0%	100,0%	100,0%	100,0%	100,0%	100,0%	100,0%
WMS-DNM-Standard	100,0%	99,3%	100,0%	100,0%	100,0%	100,0%	100,0%	100,0%	100,0%	100,0%	100,0%	100,0%	100,0%	99,9%
WMS-DNM-Grau	100,0%	100,0%	100,0%	100,0%	100,0%	100,0%	100,0%	100,0%	100,0%	100,0%	100,0%	100,0%	100,0%	100,0%
WFS-ATKIS-BDLM-SF-BB	100,0%	100,0%	100,0%	100,0%	100,0%	100,0%	100,0%	100,0%	100,0%	100,0%	100,0%	100,0%	100,0%	100,0%
WFS-ATKIS-DLM50-SF-BB	100,0%	100,0%	100,0%	100,0%	100,0%	100,0%	100,0%	100,0%	100,0%	100,0%	100,0%	100,0%	100,0%	100,0%
WMS-DTK10_Farbe	86,7%	100,0%	100,0%	100,0%	100,0%	100,0%	100,0%	100,0%	100,0%	100,0%	100,0%	100,0%	97,3%	100,0%
WMS-DTK10_Grau	86,5%	100,0%	100,0%	100,0%	100,0%	100,0%	100,0%	100,0%	100,0%	100,0%	99,7%	100,0%	97,3%	100,0%
WMS-DTK10_Ebenen	86,9%	100,0%	100,0%	100,0%	100,0%	100,0%	100,0%	100,0%	100,0%	100,0%	100,0%	100,0%	97,4%	100,0%
WMS-DTK25_Farbe	86,9%	100,0%	100,0%	100,0%	100,0%	100,0%	100,0%	100,0%	100,0%	100,0%	100,0%	100,0%	97,4%	100,0%
WMS-DTK25_Grau	86,5%	100,0%	100,0%	100,0%	100,0%	100,0%	100,0%	99,3%	100,0%	100,0%	100,0%	100,0%	97,3%	99,9%
WMS-DTK25_Ebenen	86,6%	100,0%	100,0%	100,0%	100,0%	100,0%	100,0%	100,0%	100,0%	100,0%	100,0%	100,0%	97,3%	100,0%
WMS-DTK50_Farbe	86,8%	100,0%	100,0%	100,0%	100,0%	100,0%	100,0%	100,0%	100,0%	100,0%	100,0%	100,0%	97,4%	100,0%
WMS-DTK50_Grau	86,6%	100,0%	100,0%	100,0%	100,0%	100,0%	100,0%	100,0%	100,0%	100,0%	100,0%	100,0%	97,3%	100,0%
WMS-DTK50_Ebenen	86,3%	100,0%	100,0%	100,0%	100,0%	100,0%	100,0%	100,0%	100,0%	100,0%	100,0%	100,0%	97,3%	100,0%
WMS-DTK100_Farbe	86,6%	100,0%	100,0%	100,0%	100,0%	100,0%	100,0%	100,0%	100,0%	100,0%	100,0%	100,0%	97,3%	100,0%
WMS-DTK100_Grau	86,3%	100,0%	100,0%	100,0%	100,0%	100,0%	100,0%	99,3%	100,0%	100,0%	100,0%	100,0%	97,3%	99,9%
WMS-DTK100_Ebenen	86,6%	100,0%	100,0%	100,0%	100,0%	100,0%	100,0%	100,0%	100,0%	100,0%	100,0%	100,0%	97,3%	100,0%
WMS-DGM	86,4%	100,0%	100,0%	100,0%	100,0%	100,0%	100,0%	100,0%	100,0%	100,0%	100,0%	100,0%	97,3%	100,0%
WMS-DOP20c-BB	86,8%	100,0%	100,0%	100,0%	100,0%	100,0%	100,0%	100,0%	100,0%	100,0%	100,0%	100,0%	97,4%	100,0%
WMS-DOP20c-EE	86,4%	100,0%	100,0%	100,0%	100,0%	100,0%	100,0%	100,0%	100,0%	100,0%	100,0%	100,0%	97,3%	100,0%
WMS-DOP20cir	86,7%	100,0%	100,0%	100,0%	100,0%	100,0%	100,0%	100,0%	100,0%	100,0%	100,0%	100,0%	97,3%	100,0%
WMS-DOP20g	86,5%	100,0%	100,0%	100,0%	100,0%	100,0%	100,0%	100,0%	100,0%	100,0%	99,7%	100,0%	97,3%	100,0%
WMS-DOP25c-Berlin	86,4%	100,0%	100,0%	100,0%	100,0%	100,0%	100,0%	100,0%	100,0%	100,0%	100,0%	100,0%	97,3%	100,0%
WMS-DLK250	86,6%	100,0%	100,0%	100,0%	100,0%	100,0%	100,0%	100,0%	100,0%	100,0%	100,0%	100,0%	97,3%	100,0%
WMS-DRK100	86,5%	100,0%	100,0%	100,0%	100,0%	100,0%	100,0%	99,3%	100,0%	100,0%	100,0%	100,0%	97,3%	99,9%
Verwaltungseinheiten														
WMS-VG-BB	100,0%	100,0%	100,0%	100,0%	100,0%	100,0%	100,0%	100,0%	100,0%	100,0%	100,0%	100,0%	100,0%	100,0%
WMS-PLZ	100,0%	100,0%	100,0%	100,0%	100,0%	99,3%	100,0%	100,0%	100,0%	100,0%	100,0%	100,0%	100,0%	99,9%
WFS-VG-BB	100,0%	100,0%	100,0%	99,3%	100,0%	100,0%	100,0%	100,0%	100,0%	100,0%	100,0%	100,0%	100,0%	99,9%
WFS-Gazetteer	100,0%	100,0%	100,0%	100,0%	100,0%	100,0%	100,0%	100,0%	100,0%	100,0%	100,0%	100,0%	100,0%	100,0%
Historische Daten														
WMS-DTK10V-Farbe	86,5%	100,0%	100,0%	100,0%	100,0%	100,0%	100,0%	100,0%	100,0%	100,0%	100,0%	100,0%	97,3%	100,0%
WMS-DTK25V-Farbe	86,7%	100,0%	100,0%	100,0%	100,0%	100,0%	100,0%	100,0%	100,0%	100,0%	100,0%	100,0%	97,3%	100,0%
WMS-DTK50V-Farbe	86,5%	100,0%	100,0%	100,0%	100,0%	100,0%	100,0%	100,0%	100,0%	100,0%	100,0%	100,0%	97,3%	100,0%
WMS-DTK100V-Farbe	86,4%	100,0%	100,0%	100,0%	100,0%	100,0%	100,0%	100,0%	100,0%	100,0%	100,0%	100,0%	97,3%	100,0%
WMS-DOP40g_2001-2009	86,4%	100,0%	100,0%	100,0%	100,0%	100,0%	100,0%	100,0%	100,0%	100,0%	100,0%	100,0%	97,3%	100,0%
WMS-DOP100g_2001-2005	86,5%	100,0%	100,0%	100,0%	100,0%	100,0%	100,0%	100,0%	100,0%	100,0%	100,0%	100,0%	97,3%	100,0%
WMS-Schmettau	86,5%	100,0%	100,0%	100,0%	100,0%	99,3%	100,0%	100,0%	100,0%	100,0%	100,0%	100,0%	97,3%	99,9%
WMS-VG-2010	100,0%	100,0%	100,0%	100,0%	100,0%	100,0%	100,0%	99,3%	100,0%	100,0%	100,0%	100,0%	100,0%	99,9%
WMS-VG-2011	100,0%	100,0%	100,0%	100,0%	100,0%	100,0%	100,0%	100,0%	100,0%	100,0%	100,0%	100,0%	100,0%	100,0%
WMS-VG-2012	100,0%	100,0%	100,0%	100,0%	100,0%	100,0%	100,0%	100,0%	100,0%	100,0%	100,0%	100,0%	100,0%	100,0%
WMS-DNM-2010	100,0%	100,0%	100,0%	100,0%	100,0%	100,0%	100,0%	100,0%	100,0%	100,0%	100,0%	100,0%	100,0%	100,0%
WMS-DNM-2011	100,0%	100,0%	100,0%	100,0%	100,0%	100,0%	100,0%	100,0%	100,0%	100,0%	100,0%	100,0%	100,0%	100,0%
WMS-BRW-2010	100,0%	100,0%	100,0%	100,0%	100,0%	100,0%	100,0%	100,0%	100,0%	100,0%	100,0%	100,0%	100,0%	100,0%
WMS-BRW-2011	100,0%	100,0%	100,0%	100,0%	100,0%	100,0%	100,0%	100,0%	100,0%	100,0%	100,0%	100,0%	100,0%	100,0%
WMS-BRW-2012	100,0%	100,0%	100,0%	100,0%	100,0%	99,3%	100,0%	100,0%	100,0%	100,0%	100,0%	100,0%	100,0%	99,9%
WMS-BRW-2013	100,0%	100,0%	100,0%	100,0%	100,0%	100,0%	100,0%	100,0%	100,0%	100,0%	100,0%	100,0%	100,0%	100,0%
WWW / Portale														
brandenburg-viewer	100,0%	100,0%	100,0%	100,0%	100,0%	100,0%	100,0%	100,0%	100,0%	100,0%	100,0%	100,0%	100,0%	100,0%
Geoportal Brandenburg	100,0%	100,0%	100,0%	100,0%	100,0%	100,0%	100,0%	100,0%	100,0%	100,0%	100,0%	100,0%	100,0%	100,0%
GDI-Berlin/Brandenburg	100,0%	100,0%	100,0%	100,0%	100,0%	100,0%	100,0%	100,0%	100,0%	100,0%	100,0%	100,0%	100,0%	100,0%
ProMIS-Online	100,0%	100,0%	100,0%	100,0%	100,0%	100,0%	98,1%	100,0%	100,0%	100,0%	100,0%	100,0%	99,6%	100,0%
Geobroker	100,0%	100,0%	100,0%	100,0%	100,0%	100,0%	100,0%	100,0%	100,0%	100,0%	100,0%	100,0%	100,0%	100,0%
LiKa Online	100,0%	100,0%	100,0%	100,0%	100,0%	100,0%	100,0%	100,0%	100,0%	100,0%	100,0%	100,0%	100,0%	100,0%
Sonstige														
CSW-GeoMIS-BEBB	100,0%	100,0%	100,0%	100,0%	100,0%	100,0%	100,0%	100,0%	100,0%	100,0%	100,0%	100,0%	100,0%	100,0%
WMS-ÖbVI	100,0%	100,0%	100,0%	100,0%	100,0%	100,0%	100,0%	100,0%	100,0%	100,0%	100,0%	100,0%	100,0%	100,0%
Höhendienst	100,0%	100,0%	100,0%	99,3%	100,0%	100,0%	100,0%	100,0%	100,0%	100,0%	100,0%	100,0%	100,0%	99,9%
Transformationsdienst	100,0%	100,0%	100,0%	100,0%	100,0%	100,0%	100,0%	100,0%	100,0%	100,0%	100,0%	100,0%	100,0%	100,0%
WMS-BS10	100,0%	100,0%	100,0%	100,0%	100,0%	100,0%	100,0%	100,0%	100,0%	100,0%	100,0%	100,0%	100,0%	100,0%
WMS-BS25	100,0%	100,0%	100,0%	100,0%	100,0%	100,0%	100,0%	100,0%	100,0%	100,0%	100,0%	100,0%	100,0%	100,0%
WMS-BS50	100,0%	100,0%	100,0%	100,0%	100,0%	99,3%	100,0%	100,0%	100,0%	100,0%	100,0%	100,0%	100,0%	99,9%
WMS-BS50as	100,0%	100,0%	100,0%	100,0%	100,0%	100,0%	100,0%	100,0%	100,0%	100,0%	100,0%	100,0%	100,0%	100,0%
WMS-BS100	100,0%	100,0%	100,0%	100,0%	100,0%	100,0%	100,0%	100,0%	100,0%	100,0%	100,0%	100,0%	100,0%	100,0%
WMS-Bildflug	100,0%	100,0%	100,0%	100,0%	100,0%	100,0%	100,0%	100,0%	100,0%	100,0%	100,0%	100,0%	100,0%	100,0%
WMS-AKT	100,0%	100,0%	100,0%	100,0%	100,0%	100,0%	100,0%	100,0%	100,0%	100,0%	100,0%	100,0%	100,0%	100,0%
WMS Klassifiziertes Straßennetz BB	100,0%	100,0%	100,0%	100,0%	100,0%	100,0%	100,0%	100,0%	100,0%	100,0%	100,0%	100,0%	100,0%	100,0%
Wochenübersicht (Mittel)	94,9%	100,0%	100,0%	100,0%	100,0%	100,0%	100,0%	100,0%	100,0%	100,0%	100,0%	100,0%	99,0%	100,0%

Legende

erhöht
**Montag-Freitag
6 - 19 Uhr**
 ≥ 97 %
 90 - 97 %
 <